

Утверждено:
Глава МО "Каргопольский район"
судья избирательного процесса
Н.В. Буряк

Муниципальное бюджетное учреждение
"ПРОЕКТНО-ПЛАНИРОВОЧНОЕ БЮРО"



ПРОЕКТ
БЛАГОУСТРОЙСТВА ОБЩЕСТВЕННОЙ ТЕРРИТОРИИ
по адресу: Архангельская область, Каргопольский район,
г. Каргополь, наб. им. Баранова
от ул. Болотникова до ул. Гагарина

• Благоустройство городского пляжа

Проектная документация

Начальник МБУ



[Handwritten signature]

Н.А. Куделькина

Согласовано

Заместитель начальника отдела
строительства и ЖКХ,
главный архитектор администрации
МО "Каргопольский муниципальный район"



[Handwritten signature]

Р.Л.Капустина

г. Каргополь, пр. Октябрьский, 64

2018 год

Пояснительная записка
Общие данные

Проект благоустройства общественной территории набережной Баранова разрабатывается в рамках реализации национального проекта "Формирование комфортной городской среды."

В данном разделе проекта (комплект чертежей ПЗУ1) разработаны проектные решения по благоустройству территории и реконструкции городского пляжа.

Тип пляжа - речной, искусственный, песчаный. Для реконструкции и благоустройства пляжа выполняется расчистка (планировка) берега и затем устраивается отсыпка пляжевого материала (песка) слоем толщиной 0,5-1,0 м.

Участок отсыпки и его габариты указаны на листе ПЗУ 1-2.

Скорость течения воды в районе пляжа не должна превышать 0,5-1,0 м/с. Уклон пляжной полосы принимать 2-3%.

Для защиты пляжа от размыва необходимо предусмотреть берегозащитные (пляжеудерживающие) мероприятия, которые должны быть разработаны в отдельном проекте.

В данном разделе проекта для реконструкции городского пляжа предусмотрена установка малых форм и специальных сооружений, обеспечивающих комфортную и безопасную эксплуатацию пляжной зоны отдыха.

В зоне входа на территорию пляжа предусмотрены секторные скамьи и парковые дорожки с гравийно-щебеночным покрытием. Габариты и направления дорожек см. на листе ПЗУ1-4, исполнение - силами волонтеров.

Параллельно аллее, разработанной в проекте 28.04-2017-ДП, в пляжной зоне устанавливаются скамьи для отдыха и урны для мусора.

Для обеспечения комфорта отдыхающих проект предусматривает установку кабин для переодевания на площадке с твердым мощением, а также использование кабины мобильного санузла.

Для обслуживания пляжа запроектирован въезд на его территорию со стороны ул. Болотникова.

Для обеспечения безопасности отдыхающих планируется размещение на пляже службы спасателей - с установкой вышки и устройством смотровых мостков.

Песчаный участок пляжа соединяется с объектами благоустройства дорожкой из плитняка.

Инв. и подл.	Подпись и дата	Взамен инв. N					ОДИ1-ПЗ					
			Проект благоустройства общественной территории по адресу : Архангельская область, Каргопольский район, г. Каргополь наб. им. Баранова от ул. Болотникова до ул. Гагарина									
			Изм.	Кол.уч.	Лист	Индок.	Подп.	Дата	Благоустройство городского пляжа	Стадия	Лист	Листов
			ген.директор	Куделькина			<i>Куделькина</i>			ПД	1	1
			Н.контр.	Куделькина			<i>Куделькина</i>		Пояснительная записка	МБУ "Проектно-планировочное бюро" г. Каргополь		
			Чертил	Воронина			<i>Воронина</i>					

Ведомость комплектов чертежей проекта

Обозначение	Наименование	Примечание
ПЗУ	Схема планировочной организации земельного участка	
ПЗУ1	Схема планировочной организации земельного участка	Благоустройство городского пляжа
СД	Локальный сметный расчет	
ОДИ	Мероприятия по обеспечению доступа инвалидов	

Ведомость комплекта чертежей проекта

Лист	Наименование	Примечание
1	Общие данные	ОД1 - 1
2	Схема расположения городского пляжа на проектируемой территории наб. им. Баранова М 1 : 1000	ПЗУ1 - 1
3	Схема расположения элементов благоустройства городского пляжа М 1 : 500	ПЗУ1 - 2
4	Фрагмент №1 схемы расположения элементов благоустройства городского пляжа М 1:200	ПЗУ1 - 3
5	Фрагмент №2 схемы расположения элементов благоустройства городского пляжа М 1:200	ПЗУ1 - 4
6	Малые архитектурные формы	ПЗУ1 - 5

Инв. N подл. Подпись и дата Взамен инв. N

Ведомость ссылочных и прилагаемых документов

Обозначение	Наименование	Примечание
ФЗ №123 от 22.07.2008г.	Технический регламент о требованиях пожарной безопасности.	
СП 42.13330.2011	Градостроительство. Планировка и застройка городских и сельских поселений. Актуализированная редакция СНиП 2.07.01-89*	
СП РК 3.06-15-2005	Проектирование зданий и сооружений с учетом доступности для маломобильных групп населения	
СП 59.13330.2012	Доступность зданий и сооружений для маломобильных групп населения". Актуализированная редакция СНиП 35-01-2001	
СП 82.13330.2015	Благоустройство территорий	

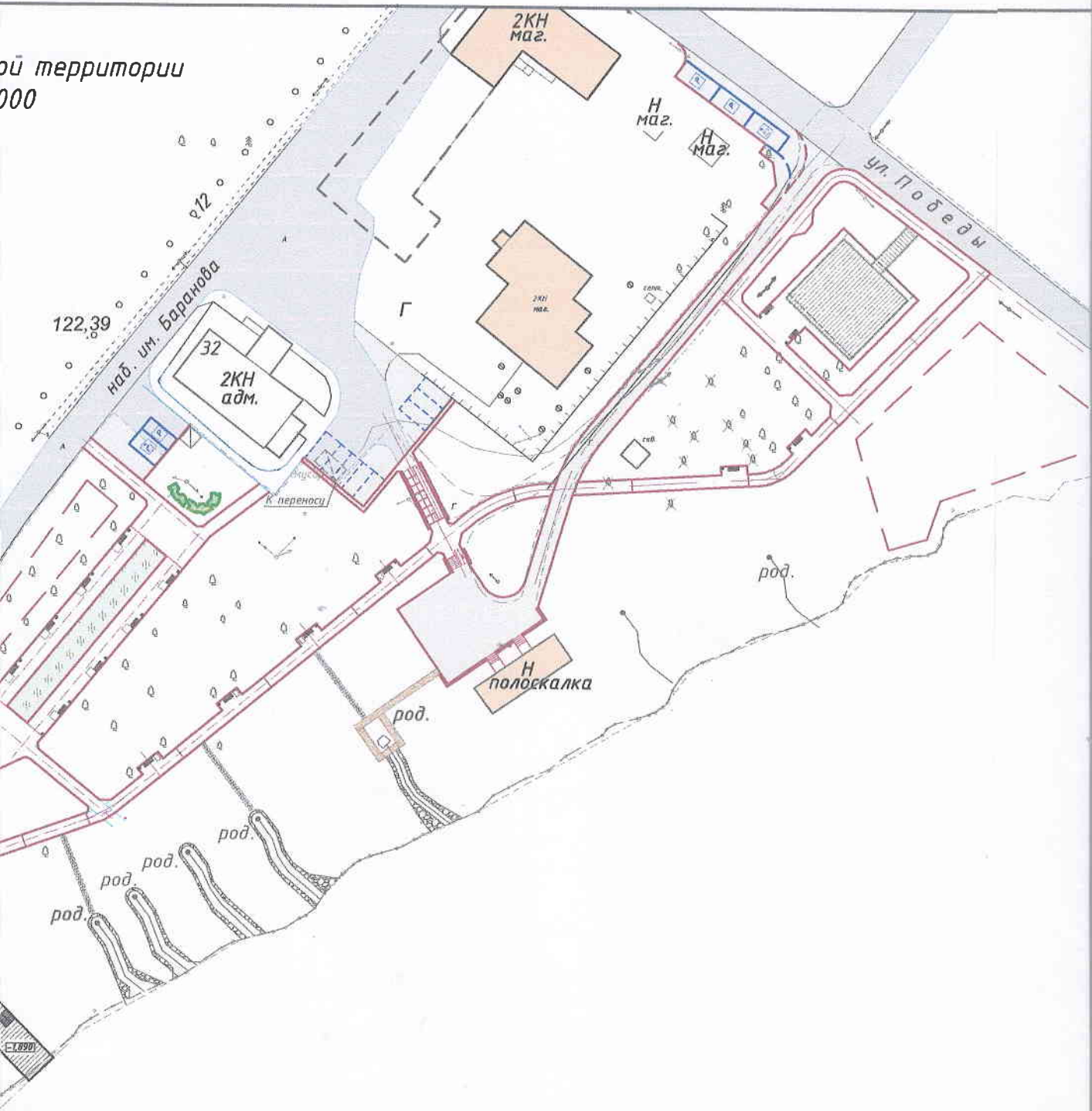
Проектная документация разработана МБУ ППБ г.Каргополь в соответствии с заданием на проектирование, документами об использовании участка для строительства, техническими регламентами, в том числе устанавливающими требования по обеспечению безопасной эксплуатации зданий, строений, сооружений и безопасного использования прилегающих к ним территорий, и с соблюдением технических условий.

Начальник МБУ ППБ *Куделькина*

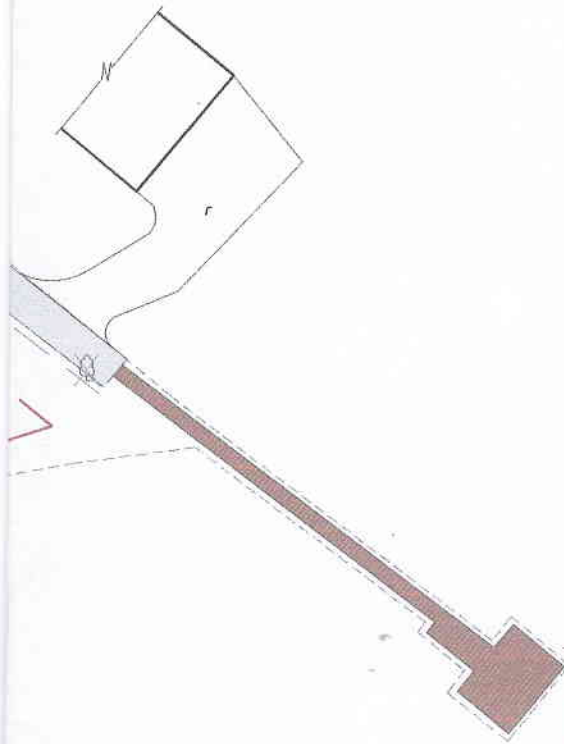
Куделькина Н.А.


















					ОД1-1			
					Проект благоустройства общественной территории по адресу: Архангельская область, Каргопольский район, г. Каргополь наб. им. Баранова от ул. Болотникова до ул. Гагарина			
Изм.	Кол.уч.	Ндок.	Лист	Подпись	Дата	Стадия	Лист	Листов
Ген.директор	Куделькина			<i>Куделькина</i>		ПД	1	6
Н.контроль	Куделькина							
Чертил	Воронина			<i>Воронина</i>	17.03.2018			
Общие данные						МБУ "Проектно-планировочное бюро" г. Каргополь		

ой территории
000



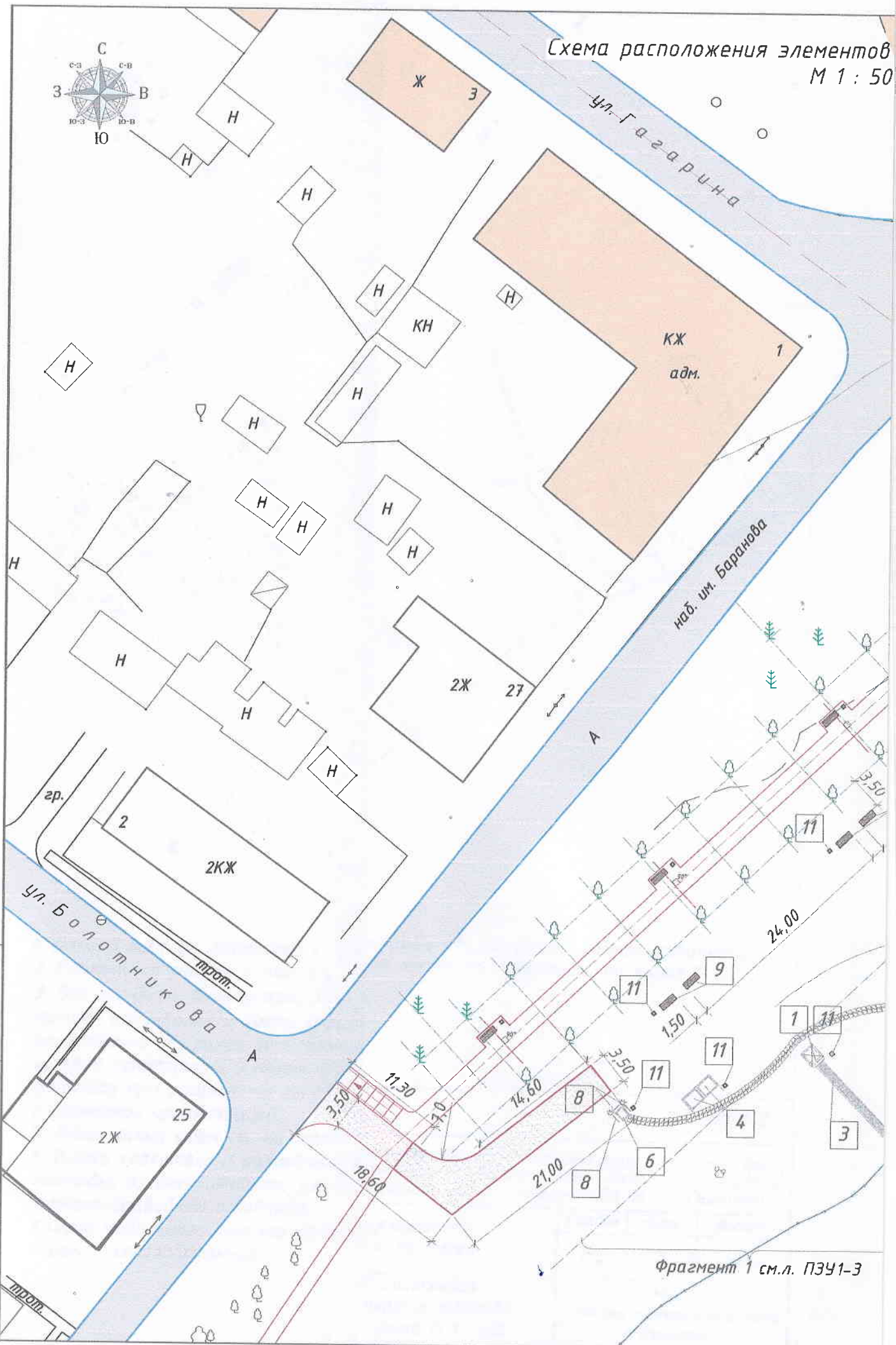
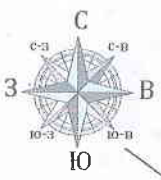
Условные обозначения



-  -проектируемая территория пляжа
-  -см. проект 28.04-2017-ДП
-  -см. проект 27.04-2017-ДП
-  -существующие здания, формирующие исторический облик застройки
-  -существующая застройка
-  -существующая застройка (хозпостройки)
-  -существующее асфальтобетонное покрытие проездов
-  -декоративное оформление родника из естественных валунов и гальки
-  -проектируемые тротуары (плитка)
-  -проектируемые проезды и площадки
-  -существующие деревья
-  -деревья, подлежащие санации
-  -проектируемые дорожки из плитняка
-  -мощение из доски ДПК
-  -территория артобъектов
-  -проектируемый газон
-  -зеленая изгородь (h не более 1,0м)

						ПЗУ1-1			
						Проект благоустройства общественной территории по адресу: Архангельская область, Каргопольский район, г. Каргополь наб. им. Баранова от ул. Болотникова до ул. Гагарина			
Изм.	Кол.уч	Лист	Идок.	Подп.	Дата	Благоустройство городского пляжа	Стадия	Лист	Листов
Ген.директор	Куделькина			<i>Куделькина</i>			пд	2	6
Н.контроль	Куделькина					Схема расположения городского пляжа на проектируемой территории наб. им. Баранова М 1 : 1000	МБУ "Проектно-планировочное бюро" г. Каргополь		
Чертил	Воронина			<i>Воронина</i>					

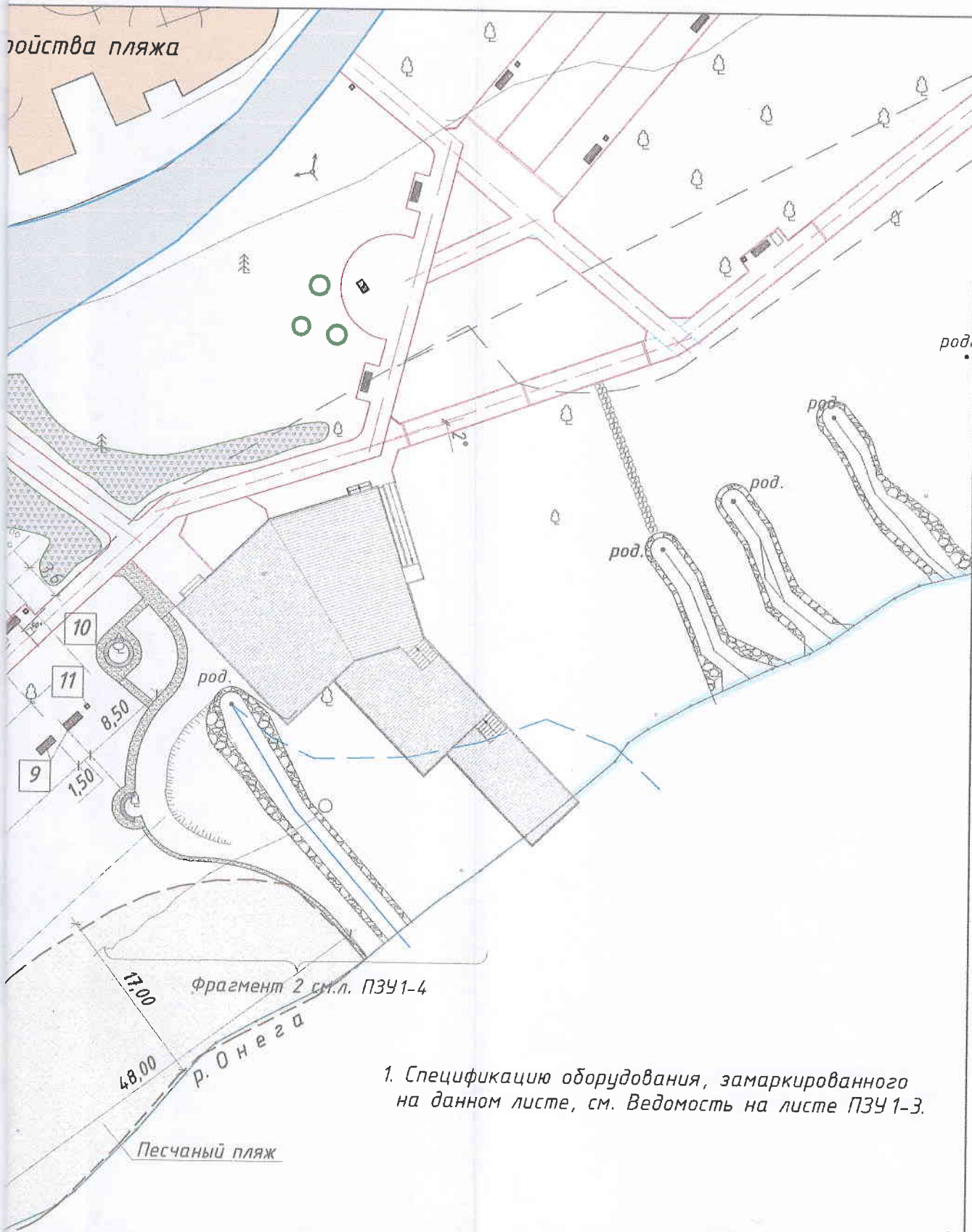
Схема расположения элементов
М 1 : 50



Инв. N подл. Подпись и дата. Взамен инв. N

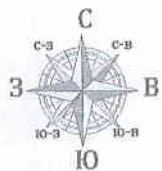
Фрагмент 1 см.л. ПЗУ1-3

ройства пляжа

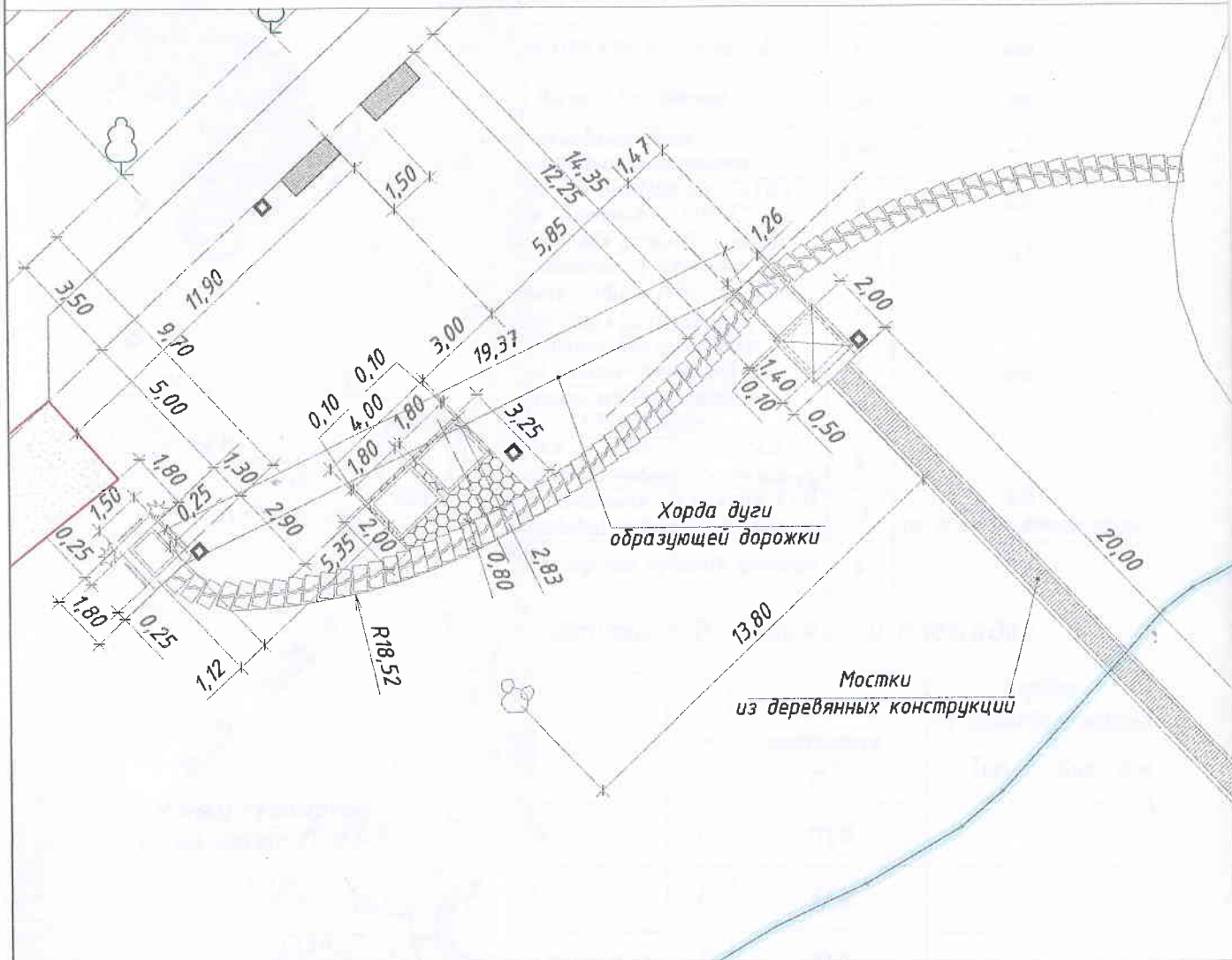


1. Спецификацию оборудования, замаркированного на данном листе, см. Ведомость на листе ПЗУ1-3.

					ПЗУ1-2				
					Проект благоустройства общественной территории по адресу Архангельская область, Каргопольский район, г. Каргополь наб. им. Баранова от ул. Болотникова до ул. Гагарина				
Изм.	Кол.уч.	Лист	Индок.	Подп.	Дата	Благоустройство городского пляжа	Стадия	Лист	Листов
н. директор	Куделькина			<i>Куделькина</i>			ПД	3	6
контроль	Куделькина					Схема расположения элементов благоустройства городского пляжа М 1 : 500	МБУ "Проектно-планировочное бюро" г. Каргополь		
Чертил	Воронина			<i>Воронина</i>					

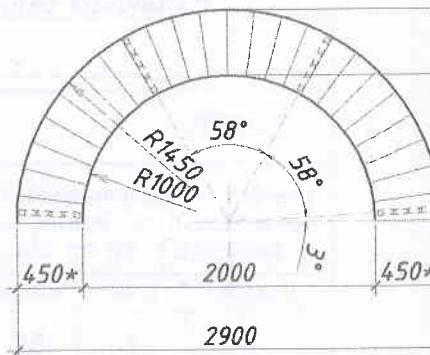



Фрагмент №1 схемы расположения
элементов благоустройства пляжа
М 1 : 200



Поз.10 (эскиз)

1. Данный лист см. совместно с листами ПЗУ1-1; ПЗУ1-2.
2. Размеры со знаком * могут уточняться по месту.
3. Все элементы благоустройства пляжа (санитарная кабина, раздевалки и вышки спасателя) расположены параллельно оси ранее запроектированной аллеи.
4. Цвет конструкций и малых форм, указанный в проекте, уточнить при оформлении заказа, согласовав с проектной организацией.
5. Фото малых форм см. на листе ПЗУ1-5.
6. Вышка спасателя и раздевалки устанавливаются на площадки из декоративного камня песчаника-плитняка на песчано-гравийном основании. Кабина мобильного санузла устанавливается на плиту сборную железобетонную.






Инв. № подл. Подпись и дата. Взамен инв. №

Ведомость малых архитектурных форм и переносных изделий

Поз.	Обозначение	Наименование	Кол.	Примечание
1	ТУ предприятия-изготовителя	Вышка спасателя "Сигнал-2"	1	шт.
2		Мостки деревянные	20	пм
3		Основание вышки - площадка из плитняка	5,90	м ²
4		Кабины для раздевания 1,5x1,8м от "Креатив — СПЕЙС"	2	шт.
5		Основание для установки кабин - площадка из плитняка	10,00	м ²
6		Туалетная кабина МТК «Европа» от ООО «БиоРеструм»	1	шт.
7		Основание для установки туалетной кабины - плита ж.б. 1,5x1,8м	1	
8		Шпалера от Pergola.spb.ru 1,35x2,00(ш)м	3	
9		Скамья садовая "Т-1" №40 Фабрика садовой мебели "Скамейка-ру"	6	шт.
10		Скамейка секторная на ножках Т-11 Фабрика садовой мебели "Скамейка-ру"	3	
11		Урна для мусора кованая уличная	6	

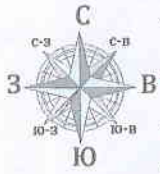
Ведомость покрытий проездов, тротуаров, дорожек и площадок

Условное обозначение	Наименование	Тип	Площадь покрытия, м ²	Бордюр из бортового камня	
				Тип	Кол., п.м
	Проезд с гравийным покрытием	1	111,0	-	-
	Дорожка из плитняка b=0,80м	2	32,0	-	-
	Пешеходная дорожка с гравийным покрытием	3	91,0	-	-

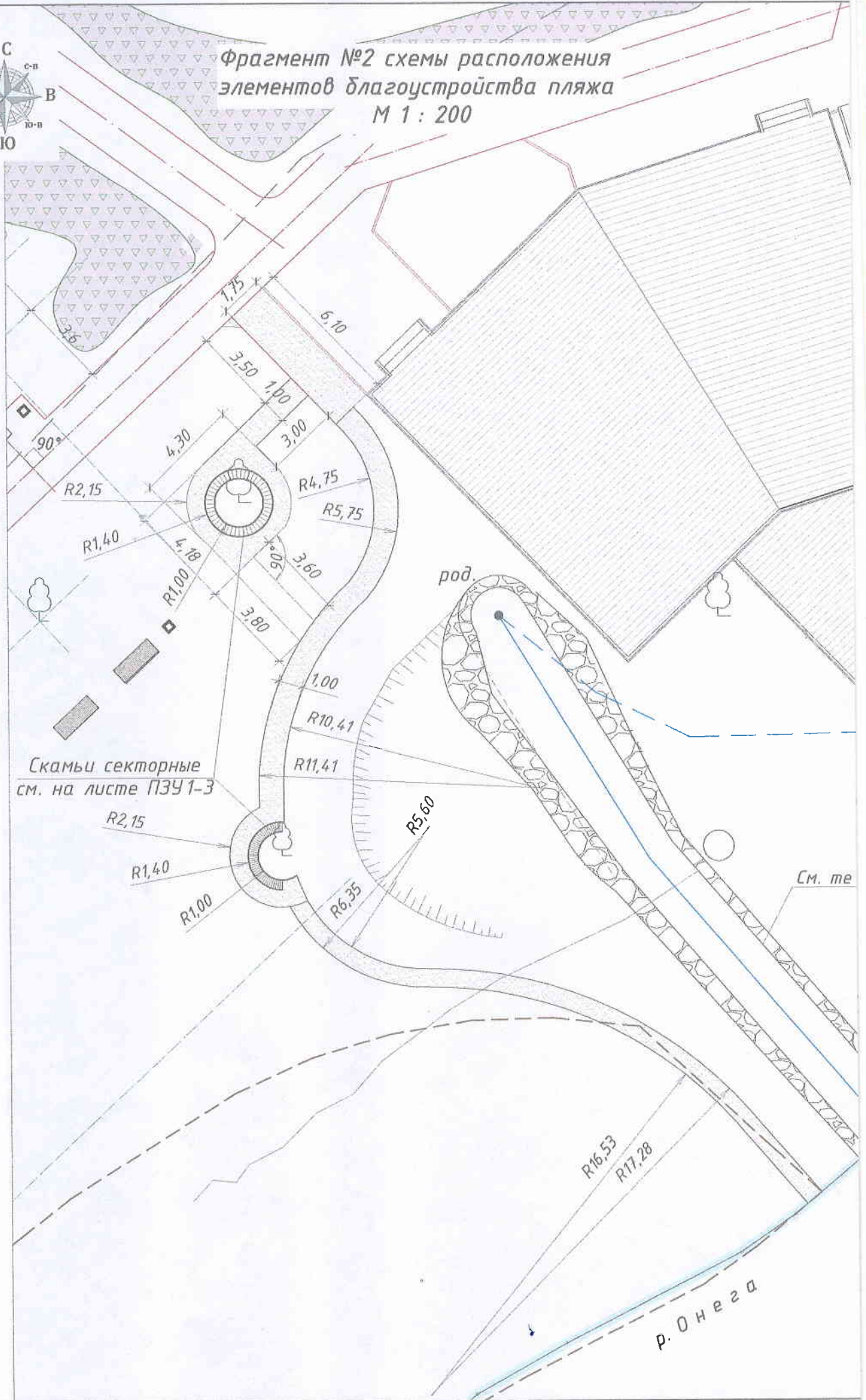
Ведомость элементов озеленения

Поз.	Наименование породы или вида насаждения	Возраст, лет	Кол.	Примечание
	Кустарник декоративный сирень	-	2 шт.	Между шпалерами около кабины СУ

ПЗУ1-3					
Проект благоустройства общественной территории по адресу: Архангельская область, Каргопольский район, г. Каргополь наб. им. Баранова от ул. Болотникова до ул. Гагарина					
Изм.	Кол.уч.	Лист	Ндк.	Подп.	Дата
Ген.директор	Куделькина			<i>А.И.Иванов</i>	
Н.контроль	Куделькина			<i>И.И.Иванов</i>	
Чертил	Воронина			<i>И.И.Иванов</i>	
Благоустройство городского пляжа				Стадия	Лист
Фрагмент №1 схемы расположения элементов благоустройства городского пляжа М 1:200				ПД	4
МБУ "Проектно-планировочное бюро" г. Каргополь				Листов	6



Фрагмент №2 схемы расположения
элементов благоустройства пляжа
М 1 : 200



Инв. N подл.	Подпись и дата	Взамен инв. N



1. Данный лист см. совместно с листами ПЗУ 1-1; ПЗУ 1-3.
2. Русло ручья от данного родника и контур укладки декоративного камня уточнить по месту.

т п.2.

						ПЗУ1-4			
						Проект благоустройства общественной территории по адресу: Архангельская область, Каргопольский район, г. Каргополь наб. им. Баранова от ул. Болотникова до ул. Гагарина			
Изм.	Кол.уч.	Лист	№ док.	Подп.	Дата	Благоустройство городского пляжа	Стадия	Лист	Листов
Ген.директор	Куделькина			<i>[Signature]</i>			ПД	5	6
Н.контроль	Куделькина			<i>[Signature]</i>					
Чертил	Воронина			<i>[Signature]</i>		Фрагмент №2 схемы расположения элементов благоустройства городского пляжа М 1:200	МБУ "Проектно-планировочное бюро" г. Каргополь		



Поз.8. Шпалера от Pergola.spb.ru, размеры 1350x2000(h)мм,
материал - дерево (сосна, цвет натуральный)



Поз.02. Урна кованая уличная, размеры 400x400x695(h)мм,
материалы - металл, покраска специальными эмалями,
цвет - черный



Поз.1. Вышка спасателя "Сигнал-2" размеры 1000x1200x4300мм
материал - дерево (сосна, цвет натуральный)
ООО "Креатив — СПЕЙС"

Вышка спасательная «Сигнал-2»:
- Габаритные размеры 100 x 120 x 430 см.
- Невес 160 x 100 см.
- Размеры внутренней площадки 100 x 120 x 200 см.
- Разверт подшоши 160 x 200 см.
- Материал - дерево



Поз.4. Кабины для раздевания, размеры 1500x1800мм
материал - дерево (сосна, цвет натуральный)
ООО "Креатив — СПЕЙС"

Взамен инв. N

Подпись и дата

инв. N подл.



Поз. 6. Туалетная кабинка МТК «Европа»
 ООО «БиоРеструм»
 Цена: от 85 000 руб.
 Вес: 150 кг.
 Рабочая емкость: 250/300л
 Глубина/ширина/высота: 2350x1120x1300мм



Поз.9. Скамья садовая "Т-1" №40, размеры (1600-2000)x450x430мм,
 материалы- металл (покраска специальными эмалями, цвет - черный),
 дерево (сосна, цвет натуральный)
 Фабрика садовой мебели "Скамейка-ру"



Поз.10. Сектор на ножках Т-11, размерф 2900x1450мм;
 материалы- металл (покраска специальными эмалями, цвет - черный),
 дерево (сосна, цвет натуральный)
 Фабрика садовой мебели "Скамейка-ру"

Сектор на ножках Т-1

1. Данный лист см. совместно с листами ПЗУ1-1; ПЗУ1-2; ПЗУ1-3.

						ПЗУ1-5		
Проект благоустройства общественной территории по адресу: Архангельская область, Каргопольский район, г. Каргополь над. им. Биранова от ул. Болотникова до ул. Гагарина						Стадия	Лист	Листов
Изм.	Кол.уч.	Лист	Ндок.	Прдп.	Дата	ПД	6	6
Ген.директор	Куделькина							
Н.контрль	Куделькина					МБУ "Проектно-планировочное бюро" г. Каргополь		
Чертил	Воронина							
Благоустройство городского пляжа								
Малые архитектурные формы								