



**Общество с ограниченной ответственностью «ГеоСтройИнновации»**  
164110, Архангельская область, Каргопольский район, город Каргополь,  
ул. Архангельская, дом 48, офис 17, Тел: 8(921) 089-99-10, e-mail: [gsi29ru@mail.ru](mailto:gsi29ru@mail.ru)

СОГЛАСОВАНО:

УТВЕРЖДЕНО:

\_\_\_\_\_  
\_\_\_\_\_  
\_\_\_\_\_  
« \_\_\_\_ » \_\_\_\_\_ 20\_\_ г.  
М.П.

\_\_\_\_\_  
\_\_\_\_\_  
\_\_\_\_\_  
« \_\_\_\_ » \_\_\_\_\_ 20\_\_ г.  
М.П.

## **ПРОЕКТ МЕЖЕВАНИЯ ТЕРРИТОРИИ**

**элементов планировочной структуры кадастрового квартала  
29:05:070601 п. Зеленый Бор Каргопольского муниципального округа  
Архангельской области**

### **Текстовая часть**

ПМТ/2 - 2020

(Доработанный)

Генеральный директор

Старицын И.Ю.

Главный инженер проекта

Яганов С.С.

г. Каргополь  
Архангельская область  
2021 год

## **СПИСОК УЧАСТНИКОВ ПРОЕКТИРОВАНИЯ**

Генеральный директор \_\_\_\_\_ /Старицын И.Ю./

Главный инженер проекта \_\_\_\_\_ /Яганов С.С./

Помощник  
главного инженера проекта \_\_\_\_\_ /Старицына Ю.С./

### **Справка главного архитектора**

Настоящий проект разработан с соблюдением всех действующих норм СП, санитарных, противопожарных норм.

Главный архитектор \_\_\_\_\_ /Капустина Р.Л./

## СОСТАВ ПРОЕКТА

№ тома	Обозначение	Наименование	Примечание
1	ПМТ/2 - 2020	Текстовая часть проекта межевания	
		Чертежи территории                      межевания	

## ОГЛАВЛЕНИЕ

СПИСОК УЧАСТНИКОВ ПРОЕКТИРОВАНИЯ .....	2
СОСТАВ ПРОЕКТА .....	3
ПОЯСНИТЕЛЬНАЯ ЗАПИСКА .....	5
1. Основные положения .....	5
2. Общая характеристика объекта проектирования.....	7
3. Описание предлагаемых проектных решений .....	9
Ведомость координат поворотных точек границ красных линий .....	15
Ведомость координат поворотных точек границ формируемых и изменяемых..	21
земельных участков .....	21
4. Установление публичных сервитутов, обременений .....	36
Основания для установления обременений .....	36
5. Экспликация земельных участков .....	38
Экспликация земельных участков фактического землепользования .....	38
Экспликация земельных участков по проекту межевания .....	56
6. Основные технико-экономические показатели проекта межевания .....	70
ГРАФИЧЕСКАЯ ЧАСТЬ.....	71

## ПОЯСНИТЕЛЬНАЯ ЗАПИСКА

### 1. Основные положения

Проект межевания территории элементов планировочной структуры кадастрового квартала 29:05:070601 п. Зеленый Бор Каргопольского муниципального округа Архангельской области разработан в рамках выполнения Муниципального контракта № 0124300007020000070 на оказание услуг по разработке проекта межевания территории от «28» сентября 2020 г., заключенного между Администрацией муниципального образования «Каргопольский муниципальный район» и Обществом с ограниченной ответственностью «ГеоСтройИнновации».

Целью разработки проекта межевания территории является установление красных линий застроенной территории объекта работ; определение местоположения границ образуемых и изменяемых земельных участков.

При подготовке проекта межевания была использована следующая нормативная документация:

- Градостроительный кодекс Российской Федерации от 29.12.2004 № 190-ФЗ;
- Земельный кодекс Российской Федерации от 25.10.2001 № 136-ФЗ;
- Федеральный закон от 22.07.2008 № 123-ФЗ (ред. от 27.12.2018) «Технический регламент о требованиях пожарной безопасности»;
- Свод правил «СП 4.13130.2013. Свод правил. Системы противопожарной защиты. Ограничение распространения пожара на объектах защиты. Требования к объемно-планировочным и конструктивным решениям» от 24 апреля 2013 г. № 288
- СП 42.13330.2016. Свод правил. Градостроительство. Планировка и застройка городских и сельских поселений. Актуализированная редакция СНиП 2.07.01-89\*;
- Постановление Правительства РФ от 24.02.2009 № 160 «О порядке установления охранных зон объектов электросетевого хозяйства и особых условий использования земельных участков расположенных в границах таких зон»;
- СНиП 2.04.02-84 «Водоснабжение. Наружные сети и сооружения»;
- СанПиН 2.1.4.1110-02 «Зоны санитарной охраны источников водоснабжения и водопроводов питьевого назначения».
- Инструкция о порядке проектирования и установления красных линий в городах и других поселениях Российской Федерации РДС 30-201-98;
- Генеральный план муниципального образования «Павловское» Каргопольского района Архангельской области, утверждённый решением Собрания депутатов шестого созыва Двенадцатой сессии № 79 от 23.11.2018 г.;
- Правила землепользования и застройки муниципального образования «Павловское» Каргопольского района Архангельской области, утвержденные решением Собрания депутатов шестого созыва Одиннадцатой сессии № 70 от 21.09.2018 г.

При разработке проекта использованы следующие исходные данные:

- Распоряжение Администрации муниципального образования «Каргопольский муниципальный район» Архангельской области № 953-ро от

07.10.2020 г. «О разработке проекта межевания территории в границах п. Зеленый Бор Каргопольского района»;

- Перечень ранее учтенных земельных участков в границах кадастрового квартала 29:05:070601 Павловского сельсовета;

- Схема расположения земельных участков п. Зеленый Бор;

- картографический материал в виде ортофотоплана на территорию населенного пункта п. Зеленый Бор.

- Инвентаризационное дело на кадастровый квартал 29:05:070601 (изменение № 1) 2006 г.;

- Инвентаризационная опись на кадастровый квартал 29:05:070601 (изменение № 2) 2008 г.;

- Кадастровый план территории кадастрового квартала 29:05:070601 от «07» октября 2020 г. № КУВИ-002/2020-27372617;

- План земельного участка (Приложение к свидетельству № 157099 серия РФ-Х Аро-05-07), План земельного участка (Приложение к свидетельству № 157115 серия РФ-Х Аро-05-07), План земельного участка (Приложение к свидетельству № 157116 серия РФ-Х Аро-05-07), План земельного участка (Приложение к свидетельству № 157123 серия РФ-Х Аро-05-07), План земельного участка (Приложение к свидетельству № 157124 серия РФ-Х Аро-05-07), План земельного участка (Приложение к свидетельству № 157087 серия РФ-Х Аро-05-07), План земельного участка (Приложение к свидетельству серия РФ-Х № 767449 29-05-07), План земельного участка (Приложение к свидетельству № 157118 серия РФ-Х Аро-05-07), План земельного участка (Приложение к свидетельству № 157126 серия РФ-Х Аро-05-07), План земельного участка (Приложение к свидетельству № 157117 серия РФ-Х Аро-05-07), План земельного участка (Приложение к свидетельству № 157117 серия РФ-Х Аро-05-07), План земельного участка (Приложение к свидетельству № 157125 серия РФ-Х Аро-05-07), План земельного участка (Приложение к свидетельству № 157101 серия РФ-Х Аро-05-07).

- Свидетельство на право собственности на землю от 07.09.1992 г., Свидетельство на право пожизненно наследуемого владения от 24.08.1992 г., Свидетельство о государственной регистрации права от 24.10.2007 г. серия 29 АК № 202909, Свидетельство на право пожизненно наследуемого владения от 27.10.1992 г., Свидетельство на право собственности на землю от 07.09.1992 г., Свидетельство на право пожизненно наследуемого владения от 24.08.1992 г., Свидетельство о государственной регистрации права от 30.12.2014 г. серия 29 АК № 777109, Свидетельство на право пожизненно наследуемого владения от 27.05.1992 г., Свидетельство на право собственности на землю от 30.06.1992 г., Свидетельство на право собственности на землю от 07.09.1992 г., Свидетельство на право пожизненно наследуемого владения от 12.05.1992 г., Свидетельство о государственной регистрации права от 01.10.2007 г. серия 29 АК № 202800.

При доработке проекта учтены:

- Замечания заказчика работ отраженные в Акте рассмотрения результатов выполненных работ от 31.12.2020 г. № 7507;

- Письмо заказчика работ № 556 от 04.02.2021 г.

• Предписание ОНД и ПР Няндомского, Каргопольского и Коношского районов № 65/1/1 от 06.07.2020 г.

## 2. Общая характеристика объекта проектирования

Проектируемая территория является частью территории кадастрового квартала 29:05:070601 п. Зеленый Бор, Каргопольского муниципального округа, Архангельской области, имеет вытянутую форму, ориентированную в направлении север-юг.

Местоположение территории представлено на рисунке 1.



Рис.1 Местоположение территории проектирования

Площадь территории в утвержденных границах проектирования составляет 412351,54 кв.м. В соответствии с Правилами землепользования и застройки муниципального образования «Павловское» Каргопольского района Архангельской области рассматриваемая территория расположена в границах следующих территориальных зон:

- зона застройки индивидуальными жилыми домами, личного подсобного хозяйства и блокированной жилой застройки (Ж-1);
- зона застройки малоэтажными жилыми домами (Ж-2);
- зона сельскохозяйственных угодий (СХ-1);
- зона рекреационного назначения (Р-1).

Граница территории в утвержденных границах проектирования является застроенной, имеется сложившееся землепользование, представлено в основном личное подсобное хозяйство, индивидуальное жилищное строительство, огородничество, застройка малоэтажными многоквартирными домами.

Проект межевания территории подготавливается для последующего выполнения комплексных кадастровых работ.



Фрагмент карты градостроительного зонирования пос. Зеленый Бор представлен на рисунке 2.



Рис.2 Фрагмент карты градостроительного зонирования пос. Зеленый Бор

В границах проектируемой территории сформированы: 10 земельных участков, местоположение границ которых установлено ранее в результате выполнения работ по межеванию земельных участков, 64 ранее учтенных земельных участка, местоположение границ которых не установлено в соответствии с требованиями земельного законодательства.

При натурном обследовании проектируемой территории ранее учтенные земельные участки с кадастровыми номерами 29:05:070601:5, 29:05:070601:16, 29:05:070601:19, 29:05:070601:32, 29:05:070601:35, 29:05:070601:36, 29:05:070601:37, 29:05:070601:41, 29:05:070601:42, 29:05:070601:45, 29:05:070601:46, 29:05:070601:47, 29:05:070601:48, 29:05:070601:49, 29:05:070601:99, 29:05:070601:104,



29:05:070601:109, 29:05:070601:110, 29:05:070601:111, 29:05:070601:202, 29:05:070601:203, 29:05:070601:204, 29:05:070601:205 находятся за пределами проектируемой территории части кадастрового квартала 29:05:070601, и не входят в границы населенного пункта п. Зеленый Бор.

Для приведения данных Росреестра и Правил землепользования и застройки муниципального образования «Павловское» Каргопольского района Архангельской области в соответствие, необходимо внести изменения в Правила землепользования и застройки в части включения указанных земельных участков в границы населенного пункта п. Зеленый Бор.

Однако письмом от 04.02.2021 г. № 556 заказчик работ возможность изменения Правил землепользования и застройки в части включения земельных участков в границы населенного пункта п. Зеленый Бор исключает. Просит не включать земельные участки с кадастровыми номерами 29:05:070601:5, 29:05:070601:16, 29:05:070601:19, 29:05:070601:32, 29:05:070601:34, 29:05:070601:35, 29:05:070601:36, 29:05:070601:45, 29:05:070601:46, 29:05:070601:47, 29:05:070601:48, 29:05:070601:214 в проект межевания территории. Данное предложение учтено исполнителем работ и в дальнейшем в проекте межевания отсутствуют какие-либо проектные решения в отношении данных земельных участков.

При натурном обследовании проектируемой территории ранее учтенные земельные участки с кадастровыми номерами 29:05:070601:30, 29:05:070601:56, 29:05:070601:57, 29:05:070601:58, 29:05:070601:59, 29:05:070601:60, 29:05:070601:61, 29:05:070601:62, 29:05:070601:63, 29:05:070601:64, 29:05:070601:65, 29:05:070601:66, 29:05:070601:67, 29:05:070601:68, 29:05:070601:69, 29:05:070601:70, 29:05:070601:71, 29:05:070601:72, 29:05:070601:73, 29:05:070601:74, 29:05:070601:75, 29:05:070601:76, 29:05:070601:77, 29:05:070601:78, 29:05:070601:79, 29:05:070601:80, 29:05:070601:81, 29:05:070601:82, 29:05:070601:83, 29:05:070601:84, 29:05:070601:85, 29:05:070601:86, 29:05:070601:87, 29:05:070601:88, 29:05:070601:89, 29:05:070601:90, 29:05:070601:91, 29:05:070601:92, 29:05:070601:93, 29:05:070601:94 на местности не идентифицированы. Подробная информация о земельных участках, расположенных в границах проектируемой территории, приведена в Таблице 8 «Экспликация земельных участков фактического землепользования», графическая часть отображена на плане фактического землепользования.

### 3. Описание предлагаемых проектных решений

С учетом произведенных измерений и результата анализа имеющихся документов об объектах недвижимости, расположенных в части кадастрового квартала 29:05:070601, проектом межевания предлагается:

3.1. Установить красные линии с учетом сформированных земельных участков и предусмотренных проектом изменяемых границ земельных участков. Координаты поворотных точек границ красных линий приведены в Таблице 5 «Ведомость координат поворотных точек границ красных линий».

3.2. Установить местоположение границ и площади земельных участков с кадастровыми номерами 29:05:070601:4, 29:05:070601:13, 29:05:070601:20, 29:05:070601:22, 29:05:070601:23, 29:05:070601:24, 29:05:070601:27, 29:05:070601:31, в соответствии с фактическими границами на местности.

3.3. Сформировать 36 земельных участков, способом образования из земель, собственность на которые не разграничена:

Таблица 1

№ п/п	Образуемые земельные участки	Вид разрешенного использования
1	:ЗУ4 :ЗУ26 :ЗУ27 :ЗУ30 :ЗУ31 :ЗУ32 :ЗУ33 :ЗУ35 :ЗУ36	«Для ведения личного подсобного хозяйства»;
2	:ЗУ22 :ЗУ23 :ЗУ24	«Для индивидуального жилищного строительства»
3	:ЗУ5 :ЗУ8 :ЗУ11 :ЗУ12 :ЗУ13 :ЗУ14 :ЗУ15 :ЗУ16 :ЗУ17 :ЗУ18 :ЗУ20 :ЗУ21 :ЗУ25	«Малоэтажная многоквартирная жилая застройка»
4	:ЗУ7	«Коммунальное обслуживание»
5	:ЗУ19	«Спорт»
6	:ЗУ1 :ЗУ2 :ЗУ3 :ЗУ28	«Земельные участки (территории) общего пользования»
7	:ЗУ6 :ЗУ9 :ЗУ10 :ЗУ29 :ЗУ34	«Отдых (рекреация)»

3.4. Доступ к образуемым земельным участкам :ЗУ1, :ЗУ2, :ЗУ3, :ЗУ4, :ЗУ9, :ЗУ10, :ЗУ23, :ЗУ24, :ЗУ25, :ЗУ26, :ЗУ27, :ЗУ28, :ЗУ29, :ЗУ30, :ЗУ31, :ЗУ32, :ЗУ34, :ЗУ35 обеспечивается посредством земельного участка с кадастровым номером 29:05:070601:55;

Доступ к образуемым земельным участкам :ЗУ5, :ЗУ7, :ЗУ8, :ЗУ11, :ЗУ12, :ЗУ13, :ЗУ16, :ЗУ17, :ЗУ18, :ЗУ20, обеспечивается посредством формирования земельного участка с кадастровым номером 29:05:070601:ЗУ1;

Доступ к образуемым земельным участкам :ЗУ21, :ЗУ6, обеспечивается посредством формирования земельного участка с кадастровым номером 29:05:070601:ЗУ2;

Доступ к образуемому земельному участку :3У22, обеспечивается посредством формирования земельных участков с кадастровыми номерами 29:05:070601:3У28; 29:05:070601:3У29;

Доступ к образуемым земельным участкам :3У14, :3У15, :3У33 обеспечивается посредством формирования земельного участка с кадастровым номером 29:05:070601:3У34;

Доступ к образуемому земельному участку :3У19, обеспечивается посредством формирования земельного участка с кадастровым номером 29:05:070601:3У26;

Доступ к образуемому земельному участку :3У36, обеспечивается посредством формирования земельного участка с кадастровым номером 29:05:070601:3У10.

3.5. Доступ к уточняемым земельным участкам с кадастровыми номерами 29:05:070601:6, 29:05:070601:7, 29:05:070601:8, 29:05:070601:9, 29:05:070601:33 обеспечивается посредством земельного участка с кадастровым номером 29:05:070601:55;

Доступ к уточняемому земельному участку с кадастровым номером 29:05:070601:10 обеспечивается посредством формирования земельных участков с кадастровыми номерами 29:05:070601:3У28; 29:05:070601:3У30;

Доступ к уточняемому земельному участку с кадастровым номером 29:05:070601:11 обеспечивается посредством формирования земельных участков с кадастровыми номерами 29:05:070601:3У28; 29:05:070601:3У31;

Доступ к уточняемому земельному участку с кадастровым номером 29:05:070601:17 обеспечивается посредством формирования земельных участков с кадастровыми номерами 29:05:070601:3У28; 29:05:070601:3У33; 29:05:070601:3У34;

Доступ к уточняемому земельному участку с кадастровым номером 29:05:070601:17 обеспечивается посредством формирования земельных участков с кадастровыми номерами 29:05:070601:3У28; 29:05:070601:3У33; 29:05:070601:3У34;

Доступ к уточняемым земельным участкам с кадастровыми номерами 29:05:070601:14, 29:05:070601:15 обеспечивается посредством формирования земельного участка с кадастровым номером 29:05:070601:3У34;

Доступ к уточняемому земельному участку с кадастровым номером 29:05:070601:13 обеспечивается посредством формирования земельного участка с кадастровым номером 29:05:070601:3У10; и за счет существующего земельного участка с кадастровым номером 29:05:000000:863;

Доступ к уточняемым земельным участкам с кадастровыми номерами 29:05:070601:23, 29:05:070601:28, 29:05:070601:29, 29:05:070601:25, 29:05:070601:24, 29:05:070601:26, 29:05:070601:22, обеспечивается посредством формирования земельного участка с кадастровым номером 29:05:070601:3У1;

Доступ к уточняемым земельным участкам с кадастровыми номерами 29:05:070601:20, 29:05:070601:2, 29:05:070601:21, обеспечивается посредством формирования земельных участков с кадастровыми номерами 29:05:070601:3У2; 29:05:070601:3У26;

Доступ к уточняемому земельному участку с кадастровым номером 29:05:070601:31 обеспечивается посредством формирования земельных участков с кадастровыми номерами 29:05:070601:3У3, 29:05:070601:3У4, 29:05:070601:3У9.

3.6. Уменьшение площади земельных участков с кадастровыми номерами 29:05:070601:14, 29:05:070601:15, 29:05:070601:25, более чем на десять процентов площади земельных участков, сведения о которых содержатся в ЕГРН, произведено в соответствии с фактической ситуацией на местности;

Увеличение площади земельных участков с кадастровыми номерами 29:05:070601:2, 29:05:070601:6, 29:05:070601:7, 29:05:070601:8, 29:05:070601:9, 29:05:070601:10, 29:05:070601:11, 29:05:070601:17, 29:05:070601:26, 29:05:070601:28, 29:05:070601:33, в пределах десяти процентов площади земельного участка, сведения о котором содержатся в ЕГРН, произведено в соответствии с фактической ситуацией на местности.

3.7. Ранее учтенный земельный участок с кадастровым номером 29:05:070601:13, фактически находится в границах земельного участка с кадастровым номером 29:05:000000:863 относящегося к землям лесного фонда. При уточнении границ земельного участка с кадастровым номером 29:05:070601:13 подлежат изменению границы земельного участка с кадастровым номером 29:05:000000:863.

3.8. Подлежат исправлению реестровые ошибки в отношении земельных участков с кадастровыми номерами 29:05:070601:12, 29:05:070601:103, 29:05:070601:441, 29:05:070601:438, 29:05:070601:444, 29:05:070601:439 (1)(2).

3.9. Минимальные отступы от границ земельных участков в целях определения мест допустимого размещения зданий, строений, сооружений, за пределами которых запрещено строительство зданий, строений, сооружений приведены в Таблицах 2, 3 (согласно Правил землепользования и застройки муниципального образования «Павловское» Каргопольского района Архангельской области).

Таблица 2

Наименование показателя	Жилая зона
	индекс подзоны по предельным параметрам разрешенного строительства и размерам земельного участка
	Ж2
Минимальные отступы от границ земельных участков в целях определения мест допустимого размещения зданий, строений, сооружений, за пределами которых запрещено строительство зданий, строений, сооружений	<p>2.1. минимальный отступ от красной линии улиц до:</p> <ul style="list-style-type: none"> <li>- индивидуальных жилых домов – 5* м;</li> <li>- хозяйственных построек – бм.;</li> <li>- иных объектов капитального строительства – 7 м.</li> </ul> <p>2.2. минимальный отступ от красной линии проездов до:</p> <ul style="list-style-type: none"> <li>- индивидуальных жилых домов – 3 м;</li> <li>- хозяйственных построек – 1м,</li> <li>- иных объектов капитального строительства – 3 м.</li> </ul> <p>2.3. минимальные отступы домов до границы участка по санитарно-бытовым условиям должно быть – не менее 3 м,</p> <ul style="list-style-type: none"> <li>- хозяйственных построек – 1 м;</li> <li>- иных объектов капитального строительства – 3 м.</li> </ul> <p>При условии учета норм инсоляции и освещенности в соответствии с требованиями</p>

	<p>СанПиН 2.2.1/2.1.1.1076-01, нормами освещенности, приведенными в СП 52.13330.2016, а также в соответствии с противопожарными требованиями, установленными <a href="#">Федеральным законом от 22 июля 2008 г. N 123-ФЗ</a>).</p> <p>Допускается размещение индивидуальных жилых домов и хозяйственных построек без отступа от межевой границы при наличии согласия владельцев смежного земельного участка и соблюдения Федерального закона Российской Федерации от 22 июля 2008 г. N 123-ФЗ;</p> <p>- габариты зданий по фронту улиц не более 20 м.</p> <p><b>Примечание:</b></p> <p>* - в сложившейся жилой застройке допускается уменьшение минимального отступа до сложившейся линии застройки жилыми домами.</p>
--	--

Таблица 3

Наименование показателя	Жилая зона
	индекс подзоны по предельным параметрам разрешенного строительства и размерам земельного участка
	Ж1
Минимальные отступы от границ земельных участков в целях определения мест допустимого размещения зданий, строений, сооружений, за пределами которых запрещено строительство зданий, строений, сооружений	<p>2.1. минимальный отступ от красной линии улиц до:</p> <ul style="list-style-type: none"> <li>- индивидуальных жилых домов – 5* м;</li> <li>- хозяйственных построек – 6 м.;</li> <li>- иных объектов капитального строительства – 7 м.</li> </ul> <p>2.2. минимальный отступ от красной линии проездов до:</p> <ul style="list-style-type: none"> <li>- индивидуальных жилых домов – 3 м;</li> <li>- хозяйственных построек – 1 м,</li> <li>- иных объектов капитального строительства – 3 м.</li> </ul> <p>2.3. минимальные отступы домов до границы участка по санитарно-бытовым условиям должно быть- не менее 3 м,</p> <ul style="list-style-type: none"> <li>- хозяйственных построек – 1 м;</li> <li>- иных объектов капитального строительства – 3 м.</li> </ul> <p>При условии учета норм инсоляции и освещенности в соответствии с требованиями СанПиН 2.2.1/2.1.1.1076-01, нормами освещенности, приведенными в СП 52.13330.2016, а также в соответствии с противопожарными требованиями, установленными <a href="#">Федеральным законом от 22 июля 2008 г. N 123-ФЗ</a>).</p> <p>Допускается размещение индивидуальных жилых домов и хозяйственных построек без отступа от межевой границы при наличии согласия владельцев смежного земельного участка и соблюдения Федерального закона Российской Федерации от 22 июля 2008 г. N 123-ФЗ;</p> <p>- габариты зданий по фронту улиц не более 20 м.</p> <p>Примечание:</p> <p>* - в сложившейся жилой застройке допускается уменьшение минимального отступа до сложившейся линии застройки жилыми домами.</p>

Данные по образуемым и изменяемым земельным участкам приведены в Таблице 9 «Экспликация земельных участков по проекту межевания», графическая часть отображена на чертеже межевания территории.

При проведении анализа Единого государственного реестра недвижимости, фактической ситуации проектируемой территории, Правил землепользования и застройки муниципального образования «Павловское» Каргопольского района Архангельской области выявлено несоответствие сведений Единого государственного реестра недвижимости, Правил землепользования и застройки муниципального образования «Павловское» Каргопольского района Архангельской области фактической ситуации на местности в части установления границ населенного пункта п. Зеленый Бор, установления зон застройки, в этой связи требуется внесение изменений в Правила землепользования и застройки муниципального образования «Павловское» Каргопольского района Архангельской области, данные приведены в Таблице 4\*.

Таблица 4

№ п/п	Кадастровый номер земельного участка, S	Адрес в сведениях ЕГРН	Фактический адрес ориентира (жилого дома)	Примечание
1	2	3	4	5
1	29:05:070601:5 2 500 кв. м.	Архангельская обл., Каргопольский р-н, п. Зеленый Бор, дом 1А		Фактически находится в границах земельного участка с кадастровым номером 29:05:000000:562. Подлежит включению в границы населенного пункта в ПЗЗ. Не рассматривается в проекте межевания.
2	29:05:070601:13 2 100 кв. м.	установлено относительно ориентира, расположенного в границах участка. Ориентир (жилой дом). Почтовый адрес ориентира: обл. Архангельская, р-н Каргопольский, с/с Павловский, п. Зеленый Бор, дом 31		Фактически находится в границах земельного участка с кадастровым номером 29:05:000000:863. При уточнении границ земельного участка подлежат изменению границы земельного участка с кадастровым номером 29:05:000000:863.
3	29:05:070601:16 2 500 кв. м.	Архангельская обл., Каргопольский р-н, п. Зеленый Бор, дом 30А		Фактически находится в границах земельного участка с кадастровым номером 29:05:000000:562. Подлежит включению в границы населенного пункта в ПЗЗ. Не рассматривается в проекте межевания.
4	29:05:070601:19 2 500 кв. м.	Местоположение установлено относительно ориентира, расположенного за пределами участка. Почтовый адрес ориентира: Архангельская обл., Каргопольский р-н, п. Зеленый Бор		Фактически находится в границах земельного участка с кадастровым номером 29:05:000000:562. Подлежит включению в границы населенного пункта в ПЗЗ. Не рассматривается в проекте межевания.
5	29:05:070601:32 2 500 кв. м.	Архангельская обл., Каргопольский р-н, п. Зеленый Бор		Фактически находится в границах земельного участка с кадастровым номером 29:05:000000:562. Подлежит включению в границы населенного пункта в ПЗЗ. Не рассматривается в проекте межевания.
6	29:05:070601:35 2 500 кв. м.	Архангельская обл., Каргопольский р-н, п. Зеленый Бор		Фактически находится в границах земельного участка с кадастровым номером 29:05:000000:562. Подлежит включению в границы населенного пункта в ПЗЗ. Не рассматривается в проекте межевания.
7	29:05:070601:36 2 500 кв. м.	Архангельская обл., Каргопольский р-н, п. Зеленый Бор		Фактически находится в границах земельного участка с кадастровым номером 29:05:000000:562. Подлежит включению в границы населенного пункта в ПЗЗ. Не рассматривается в проекте межевания.



				номером 29:05:000000:562. Подлежит включению в границы населенного пункта в ПЗЗ. Не рассматривается в проекте межевания.
8	:ЗУ11			Подлежит установлению зона застройки в ПЗЗ – Ж2.
9	:ЗУ12			Подлежит установлению зона застройки в ПЗЗ – Ж2.
10	:ЗУ13			Подлежит установлению зона застройки в ПЗЗ – Ж2.
11	:ЗУ14			Подлежит установлению зона застройки в ПЗЗ – Ж2.
12	:ЗУ15			Подлежит установлению зона застройки в ПЗЗ – Ж2.
13	:ЗУ16			Подлежит установлению зона застройки в ПЗЗ – Ж2.
14	:ЗУ17			Подлежит установлению зона застройки в ПЗЗ – Ж2.
15	:ЗУ18			Подлежит установлению зона застройки в ПЗЗ – Ж2.
16	:ЗУ25			Подлежит установлению зона застройки в ПЗЗ – Ж2.
17	:ЗУ6			Подлежит установлению зона застройки в ПЗЗ – Р1.
18	:ЗУ9			Подлежит установлению зона застройки в ПЗЗ – Р1.
19	:ЗУ10			Подлежит установлению зона застройки в ПЗЗ – Р1.
20	:ЗУ29			Подлежит установлению зона застройки в ПЗЗ – Р1.
21	:ЗУ34			Подлежит установлению зона застройки в ПЗЗ – Р1.

\* Устранение несоответствий сведений Единого государственного реестра недвижимости, и Правил землепользования и застройки муниципального образования «Павловское» Каргопольского района Архангельской области остается на усмотрение заказчика работ. Какие-либо проектные решения в отношении земельных участков п.1- п. 7 Таблицы 4 проекта - не предусмотрены.

## Ведомость координат поворотных точек границ красных линий

Таблица 5

(1)		
1	316162.32	2449666.85
2	316159.16	2449689.29
3	316173.27	2449691.28
4	316176.44	2449668.84
1	316162.32	2449666.85
(2)		
5	316196.77	2449671.72
6	316195.97	2449686.46
7	316192.54	2449702.30
8	316179.80	2449700.14
9	316186.28	2449670.23
5	316196.77	2449671.72
(3)		
10	316022.92	2449503.20
11	316018.84	2449500.73
12	316042.90	2449460.32
13	316063.04	2449466.38
14	316095.41	2449476.13
15	316128.71	2449486.16
16	316190.16	2449504.60
17	316212.83	2449511.44
18	316235.82	2449518.33
19	316271.65	2449529.16
20	316321.43	2449544.19
21	316361.43	2449556.24
22	316362.60	2449552.46
23	316408.31	2449567.55
24	316459.21	2449584.35
25	316462.06	2449577.00
26	316489.23	2449597.84
27	316491.16	2449599.32
28	316513.13	2449616.18
29	316540.45	2449637.25
30	316559.38	2449651.78
31	316572.59	2449661.86
32	316575.25	2449664.41
33	316553.15	2449704.56
34	316535.33	2449695.54
35	316514.23	2449684.96
36	316486.44	2449670.74
37	316465.47	2449660.00

38	316433.66	2449644.14
39	316401.19	2449628.04
40	316397.15	2449636.18
41	316384.40	2449629.93
42	316353.93	2449614.50
43	316345.02	2449610.29
44	316333.89	2449605.03
45	316315.47	2449595.35
46	316307.20	2449591.32
47	316300.54	2449588.07
48	316290.64	2449583.34
49	316284.54	2449580.61
50	316272.70	2449576.46
51	316259.01	2449572.80
52	316258.55	2449572.67
53	316227.29	2449563.43
54	316222.56	2449562.25
55	316207.85	2449558.58
56	316199.26	2449556.41
57	316176.34	2449550.62
58	316159.52	2449546.18
59	316158.69	2449549.59
60	316146.99	2449546.63
61	316130.34	2449542.42
62	316131.14	2449539.38
63	316115.76	2449535.76
64	316086.66	2449527.79
65	316081.88	2449526.30
66	316060.62	2449519.67
67	316049.86	2449515.19
68	316034.96	2449508.99
10	316022.92	2449503.20
(4)		
69	316049.36	2449426.00
70	316037.38	2449446.12
71	316020.72	2449474.12
72	315981.65	2449434.78
73	316003.22	2449398.54
69	316049.36	2449426.00
(5)		
74	315985.16	2449582.75
75	315937.87	2449576.05
76	315935.85	2449590.32
77	315940.19	2449590.94

78	315938.74	2449600.72
79	315959.36	2449603.46
80	315962.11	2449603.93
81	315961.02	2449608.71
82	315973.57	2449614.72
83	315978.15	2449594.71
84	315978.32	2449593.77
85	315983.00	2449594.62
74	315985.16	2449582.75
(6)		
86	316039.81	2449638.30
87	316042.79	2449638.83
88	316081.21	2449645.70
89	316105.79	2449650.09
90	316114.48	2449651.62
91	316148.49	2449657.71
92	316145.48	2449679.06
93	316112.73	2449694.09
94	316104.91	2449742.65
95	316073.66	2449737.61
96	316081.48	2449689.06
97	316074.41	2449687.92
98	316065.61	2449686.50
99	316038.24	2449648.04
86	316039.81	2449638.30
(7)		
100	316139.35	2449698.38
101	316160.63	2449701.79
102	316159.41	2449711.31
103	316176.08	2449713.44
104	316186.99	2449714.84
105	316183.68	2449740.63
106	316172.77	2449739.23
107	316171.76	2449747.17
108	316155.09	2449745.03
109	316156.42	2449734.64
110	316139.81	2449748.27
111	316119.72	2449745.03
112	316126.26	2449704.38
100	316139.35	2449698.38
(8)		
113	316175.70	2449572.11
114	316228.56	2449585.48
115	316240.15	2449588.28

116	316256.24	2449593.06
117	316265.80	2449596.30
118	316271.68	2449598.38
119	316269.54	2449605.12
120	316259.56	2449636.58
121	316253.79	2449654.74
122	316243.52	2449663.17
123	316239.04	2449662.54
124	316199.84	2449657.00
125	316164.42	2449652.00
126	316169.81	2449613.86
113	316175.70	2449572.11
(9)		
127	316204.78	2449672.85
128	316224.51	2449675.63
129	316236.94	2449677.39
130	316233.39	2449702.50
131	316220.96	2449700.75
132	316223.01	2449686.25
133	316203.28	2449683.46
127	316204.78	2449672.85
(10)		
134	316161.11	2449568.41
135	316155.08	2449611.04
136	316150.59	2449642.85
137	316104.59	2449634.63
138	316091.78	2449632.35
139	316065.74	2449627.70
140	316055.46	2449625.86
141	316045.41	2449624.20
142	316048.82	2449603.50
143	316045.45	2449602.84
144	316048.81	2449582.42
145	316055.63	2449540.11
146	316083.56	2449548.83
147	316092.45	2449550.89
148	316116.01	2449556.86
149	316128.48	2449560.01
134	316161.11	2449568.41
(11)		
150	316290.20	2449611.70
151	316364.87	2449649.54
152	316377.40	2449655.79
153	316400.66	2449667.40

154	316412.30	2449673.18
155	316407.86	2449682.13
156	316470.77	2449713.37
157	316458.03	2449740.54
158	316395.32	2449709.40
159	316383.69	2449703.62
160	316360.42	2449692.01
161	316347.89	2449685.76
162	316354.41	2449671.86
163	316334.82	2449650.03
164	316284.55	2449629.49
150	316290.20	2449611.70
(12)		
165	316038.66	2449551.13
166	316029.89	2449605.58
167	316038.54	2449606.87
168	316035.32	2449626.91
169	315980.65	2449618.11
170	315987.67	2449574.19
171	315982.66	2449575.94
172	315973.11	2449576.08
173	315963.11	2449574.91
174	315951.19	2449573.00
175	315900.09	2449566.34
176	315890.00	2449558.52
177	315894.29	2449529.26
178	315969.86	2449479.58
179	315975.91	2449491.46
180	315981.83	2449498.81
181	315928.67	2449533.76
182	315951.46	2449536.73
183	315976.21	2449539.95
184	315973.77	2449558.36
185	315989.85	2449560.99
186	315992.63	2449543.71
165	316038.66	2449551.13



**Ведомость координат поворотных точек границ формируемых и изменяемых земельных участков**

Таблица 6

Обозначение характерных точек границ	Координаты, м	
	X	Y
1	2	3
<b>:ЗУ1 – 5678 кв.м.</b>		
205	316175.67	2449572.17
206	316169.78	2449613.92
207	316164.39	2449652.06
208	316199.81	2449657.06
209	316239.01	2449662.59
210	316236.91	2449677.45
211	316224.48	2449675.69
212	316204.75	2449672.90
213	316196.74	2449671.77
214	316186.25	2449670.29
215	316176.41	2449668.90
216	316162.29	2449666.91
217	316159.13	2449689.34
218	316139.32	2449698.44
219	316126.23	2449704.44
220	316119.69	2449745.09
221	316104.88	2449742.70
222	316112.70	2449694.15
223	316145.45	2449679.12
224	316148.46	2449657.77
225	316114.45	2449651.68
226	316105.76	2449650.14
227	316081.18	2449645.76
228	316042.76	2449638.89
229	316045.40	2449624.13
230	316055.43	2449625.92
231	316065.71	2449627.75
232	316091.78	2449632.41
233	316104.56	2449634.69
234	316150.56	2449642.91
235	316155.05	2449611.10
236	316161.08	2449568.47
237	316162.29	2449568.78
205	316175.67	2449572.17
<b>:ЗУ2 – 1052 кв.м.</b>		

191	316055.60	2449540.17
192	316048.78	2449582.48
193	316045.42	2449602.90
194	316044.70	2449607.85
195	316038.51	2449606.93
196	316029.86	2449605.63
197	316038.63	2449551.18
198	316041.33	2449534.44
199	316053.61	2449539.55
191	316055.60	2449540.17
<b>:3У3 – 850 кв.м.</b>		
200	315981.80	2449498.87
201	315987.26	2449504.52
202	315993.48	2449509.14
203	315951.43	2449536.79
204	315928.64	2449533.82
200	315981.80	2449498.87
<b>:3У4 – 1732 кв.м.</b>		
359	315969.83	2449479.64
360	315975.88	2449491.52
361	315981.80	2449498.87
362	315928.64	2449533.82
363	315894.23	2449529.34
359	315969.83	2449479.64
<b>:3У5 – 1256 кв.м.</b>		
1	316039.78	2449638.36
2	316042.76	2449638.89
3	316081.18	2449645.76
4	316074.38	2449687.98
5	316065.58	2449686.56
6	316038.21	2449648.10
1	316039.78	2449638.36
<b>:3У6 – 11272 кв.м.</b>		
301	315894.26	2449529.32
302	315889.97	2449558.58
303	315900.06	2449566.40
304	315951.16	2449573.06
305	315963.08	2449574.97
306	315973.08	2449576.14
307	315982.63	2449576.00
308	315987.64	2449574.24
309	315980.62	2449618.17
310	316035.29	2449626.97
311	316038.51	2449606.93

312	316044.70	2449607.85
313	316045.42	2449602.90
314	316048.79	2449603.56
315	316045.40	2449624.13
316	316042.76	2449638.89
317	316039.78	2449638.36
318	316038.21	2449648.10
319	316065.58	2449686.56
320	316074.38	2449687.98
321	316081.45	2449689.12
322	316073.63	2449737.67
323	316028.31	2449730.37
324	316042.53	2449705.91
325	316017.11	2449670.18
326	315938.74	2449634.33
327	315859.80	2449573.15
328	315857.22	2449553.68
301	315894.26	2449529.32
329	315967.88	2449592.64
330	315978.12	2449594.77
331	315973.54	2449614.78
332	315960.99	2449608.77
333	315963.63	2449597.22
334	315966.68	2449597.91
329	315967.88	2449592.64
335	315937.84	2449576.11
336	315960.62	2449579.55
337	315957.61	2449590.57
338	315954.93	2449593.08
339	315935.92	2449590.40
335	315937.84	2449576.11
340	315962.21	2449579.82
341	315985.13	2449582.81
342	315982.97	2449594.68
343	315962.22	2449590.92
344	315959.33	2449603.52
345	315938.71	2449600.77
346	315940.11	2449592.76
347	315958.67	2449595.22
340	315962.21	2449579.82
<b>:3У7 – 323 кв.м.</b>		

56	316162.29	2449666.91
57	316159.13	2449689.34
58	316173.24	2449691.34
59	316176.41	2449668.90
56	316162.29	2449666.91
<b>:3У8 – 214 кв.м.</b>		
103	316203.25	2449683.52
104	316204.75	2449672.90
105	316224.48	2449675.69
106	316222.98	2449686.31
103	316203.25	2449683.52
<b>:3У9 – 2161 кв.м.</b>		
348	315993.48	2449509.14
349	315999.80	2449513.83
350	316012.87	2449521.74
351	316026.23	2449528.17
352	316041.33	2449534.44
353	316038.63	2449551.18
354	315992.65	2449543.78
355	315989.81	2449561.05
356	315973.74	2449558.41
357	315976.18	2449540.01
358	315951.43	2449536.79
348	315993.48	2449509.14
<b>:3У11 – 1344 кв.м.</b>		
45	316204.93	2449620.75
46	316199.81	2449657.06
47	316164.39	2449652.06
48	316169.78	2449613.92
45	316204.93	2449620.75
<b>:3У12 – 2075 кв.м.</b>		
39	316175.67	2449572.17
40	316222.20	2449583.94
41	316228.55	2449585.50
42	316216.63	2449623.02
43	316204.93	2449620.75
44	316169.78	2449613.92
39	316175.67	2449572.17
<b>:3У13 – 1762 кв.м.</b>		
49	316259.52	2449636.63
50	316253.76	2449654.80
51	316243.49	2449663.23
52	316239.01	2449662.59
53	316199.81	2449657.06

54	316204.93	2449620.75
55	316216.63	2449623.02
49	316259.52	2449636.63
<b>:3У14 – 1587 кв.м.</b>		
75	316491.13	2449599.38
76	316513.10	2449616.24
77	316486.41	2449670.80
78	316465.44	2449660.06
79	316469.00	2449652.56
75	316491.13	2449599.38
<b>:3У15 – 1875 кв.м.</b>		
80	316513.10	2449616.24
81	316540.42	2449637.31
82	316514.20	2449685.01
83	316486.41	2449670.80
80	316513.10	2449616.24
<b>:3У16 -2072 кв.м.</b>		
15	316128.45	2449560.07
16	316115.98	2449556.91
17	316112.87	2449578.97
18	316110.23	2449597.65
19	316109.48	2449602.94
20	316155.05	2449611.10
21	316161.08	2449568.47
15	316128.45	2449560.07
<b>:3У17 – 1491 кв.м.</b>		
98	316155.05	2449611.10
99	316150.56	2449642.95
100	316104.56	2449634.69
101	316107.90	2449614.43
102	316109.48	2449602.94
98	316155.05	2449611.10
<b>:3У18 – 1182 кв.м.</b>		
29	316107.90	2449614.43
30	316095.07	2449612.31
31	316091.78	2449632.41
32	316065.71	2449627.75
33	316067.96	2449614.09
34	316070.85	2449596.72
35	316075.34	2449597.47
36	316076.32	2449591.54
37	316110.23	2449597.65
38	316109.48	2449602.94
29	316107.90	2449614.43

<b>:3У19 – 687 кв.м.</b>		
22	316071.17	2449576.53
23	316071.52	2449586.08
24	316077.27	2449585.86
25	316076.32	2449591.54
26	316110.23	2449597.65
27	316112.87	2449578.97
28	316093.09	2449575.44
22	316071.17	2449576.53
<b>:3У20 – 144 кв.м.</b>		
94	316057.65	2449612.40
95	316067.96	2449614.09
96	316065.71	2449627.75
97	316055.43	2449625.92
94	316057.65	2449612.40
<b>:3У21 – 3692 кв.м.</b>		
7	315992.65	2449543.78
8	315989.81	2449561.05
9	315987.64	2449574.24
10	315980.62	2449618.17
11	316035.29	2449626.97
12	316038.51	2449606.93
13	316029.86	2449605.63
14	316038.63	2449551.18
7	315992.65	2449543.78
<b>:3У22 – 2635 кв.м.</b>		
60	315981.62	2449434.84
61	316003.19	2449398.60
62	316049.33	2449426.06
63	316037.35	2449446.18
64	316020.69	2449474.18
60	315981.62	2449434.84
<b>:3У23 – 1745 кв.м.</b>		
89	316081.85	2449526.36
90	316060.59	2449519.73
91	316049.83	2449515.25
92	316063.01	2449466.44
93	316095.38	2449476.19
89	316081.85	2449526.36
<b>:3У24 – 1807 кв.м.</b>		
84	316115.73	2449535.82
85	316086.63	2449527.84
86	316081.85	2449526.36
87	316095.38	2449476.19



88	316128.66	2449486.21
84	316115.73	2449535.82
<b>:3У25 – 2986 кв.м.</b>		
65	316190.11	2449504.71
66	316176.31	2449550.68
67	316159.49	2449546.24
68	316163.75	2449530.48
69	316152.17	2449527.34
70	316146.96	2449546.69
71	316130.31	2449542.48
72	316131.11	2449539.44
73	316115.73	2449535.82
74	316128.68	2449486.22
65	316190.11	2449504.71
<b>:3У26 -1791 кв.м.</b>		
292	316055.60	2449540.17
293	316083.53	2449548.89
294	316092.42	2449550.95
295	316115.98	2449556.91
296	316112.87	2449578.97
297	316093.09	2449575.44
298	316071.18	2449576.55
299	316063.47	2449577.04
300	316048.78	2449582.48
292	316055.60	2449540.17
<b>:3У27 – 1347 кв.м.</b>		
172	316063.01	2449466.44
173	316049.83	2449515.25
174	316034.93	2449509.05
175	316022.89	2449503.26
176	316018.81	2449500.79
177	316042.87	2449460.37
172	316063.01	2449466.44
<b>:3У28 – 5608 кв.м.</b>		
131	316462.03	2449577.06
132	316459.26	2449574.93
133	316453.32	2449571.45
134	316037.35	2449446.18
135	316020.69	2449474.18
136	316008.67	2449494.37
137	316011.32	2449496.25
138	316018.81	2449500.79
139	316042.87	2449460.37
140	316063.01	2449466.44

141	316095.38	2449476.19
142	316128.66	2449486.21
143	316190.13	2449504.65
144	316212.80	2449511.50
145	316235.79	2449518.39
146	316271.61	2449529.26
147	316321.40	2449544.25
148	316361.40	2449556.30
149	316362.57	2449552.52
150	316408.28	2449567.61
151	316459.18	2449584.41
131	316462.03	2449577.06
<b>:3У29 – 22827 кв.м.</b>		
152	316008.37	2449355.23
153	315990.87	2449374.64
154	315981.40	2449400.88
155	315979.64	2449407.31
156	315978.50	2449413.07
157	315977.78	2449425.76
158	315979.41	2449452.48
159	315987.90	2449475.48
160	315997.56	2449484.95
161	316001.34	2449488.86
162	316005.83	2449492.36
163	316008.67	2449494.37
164	316020.69	2449474.18
165	315981.62	2449434.84
166	316003.19	2449398.60
167	316049.33	2449426.06
168	316037.35	2449446.18
169	316453.32	2449571.45
170	316366.52	2449520.54
171	316192.43	2449432.67
152	316008.37	2449355.23
<b>:3У30 – 418 кв.м.</b>		
124	316345.82	2449607.66
125	316344.99	2449610.35
126	316333.86	2449605.09
127	316315.44	2449595.41
128	316307.17	2449591.38
129	316308.86	2449585.81
130	316349.16	2449596.93
124	316345.82	2449607.66
<b>:3У31 – 256 кв.м.</b>		

111	316388.17	2449621.82
112	316384.37	2449629.99
113	316353.90	2449614.56
114	316344.99	2449610.35
115	316345.82	2449607.66
111	316388.17	2449621.82
<b>:3У32 – 328 кв.м.</b>		
116	316436.12	2449638.14
117	316433.63	2449644.19
118	316401.16	2449628.10
119	316397.12	2449636.24
120	316384.37	2449629.99
121	316388.17	2449621.82
122	316389.11	2449618.70
123	316395.32	2449623.28
116	316436.12	2449638.14
<b>:3У33 – 265 кв.м.</b>		
107	316436.12	2449638.14
108	316469.00	2449652.56
109	316465.44	2449660.06
110	316433.63	2449644.19
107	316436.12	2449638.14
<b>:3У34 – 1528 кв.м.</b>		
178	316397.12	2449636.24
179	316401.16	2449628.10
180	316433.63	2449644.19
181	316465.44	2449660.06
182	316486.41	2449670.80
183	316514.20	2449685.01
184	316535.30	2449695.60
185	316553.12	2449704.62
186	316548.78	2449712.50
187	316538.96	2449707.49
188	316506.98	2449691.46
189	316455.61	2449665.12
190	316415.05	2449645.03
178	316397.12	2449636.24
<b>:3У35 – 322 кв.м.</b>		
364	316269.51	2449605.18
365	316226.62	2449591.57
366	316228.55	2449585.50
367	316240.12	2449588.34
368	316256.21	2449593.12
369	316265.77	2449596.36

370	316271.65	2449598.44
364	316269.51	2449605.18
<b>:3Y10 – 11 585 кв.м.</b>		
238	316271.65	2449598.44
239	316276.97	2449600.31
240	316282.01	2449602.56
241	316291.25	2449606.97
242	316344.52	2449633.34
243	316375.01	2449648.79
244	316405.73	2449663.85
245	316414.72	2449668.30
246	316412.27	2449673.24
247	316400.63	2449667.46
248	316377.37	2449655.85
249	316364.84	2449649.60
250	316290.17	2449611.76
251	316284.52	2449629.55
252	316334.79	2449650.09
253	316354.38	2449671.92
254	316348.04	2449685.43
255	316360.39	2449692.07
256	316383.65	2449703.68
257	316395.29	2449709.46
258	316424.23	2449724.02
259	316422.42	2449738.96
260	316402.40	2449755.20
261	316356.96	2449719.72
262	316317.06	2449675.26
263	316289.73	2449664.09
264	316179.31	2449754.70
265	316139.78	2449748.33
266	316156.39	2449734.69
267	316155.06	2449745.09
268	316171.73	2449747.22
269	316172.74	2449739.29
270	316183.65	2449740.69
271	316186.96	2449714.90
272	316176.05	2449713.50
273	316159.38	2449711.36
274	316160.60	2449701.85
275	316139.32	2449698.44
276	316159.13	2449689.34
277	316173.24	2449691.34
278	316176.41	2449668.90

279	316186.25	2449670.29
280	316179.77	2449700.20
281	316192.51	2449702.36
282	316195.94	2449686.52
283	316196.74	2449671.77
284	316204.75	2449672.90
285	316203.25	2449683.52
286	316222.98	2449686.31
287	316220.93	2449700.81
288	316233.36	2449702.56
289	316236.91	2449677.45
290	316238.32	2449667.47
291	316239.01	2449662.59
292	316243.49	2449663.23
293	316253.76	2449654.80
294	316259.52	2449636.63
295	316269.51	2449605.18
238	316271.65	2449598.44
<b>:3У36 – 1 425 кв.м.</b>		
365	316284.52	2449629.55
366	316290.17	2449611.76
367	316364.84	2449649.60
368	316354.38	2449671.92
369	316334.79	2449650.09
365	316284.52	2449629.55

Обозначение характерных точек границ	Координаты, м	
	X	Y
<b>1</b>	<b>2</b>	<b>3</b>
<b>:28 – 1521 кв.м.</b>		
1	316126.23	2449704.44
2	316119.69	2449745.09
3	316139.78	2449748.33
4	316156.39	2449734.69
5	316159.38	2449711.36
6	316160.60	2449701.85
7	316139.32	2449698.44
1	316126.23	2449704.44
<b>:27 – 286 кв.м.</b>		
8	316186.96	2449714.90
9	316176.05	2449713.50
10	316172.74	2449739.29

11	316183.65	2449740.69
8	316186.96	2449714.90
<b>:6 – 1122 кв.м.</b>		
12	316199.23	2449556.47
13	316176.31	2449550.68
14	316190.11	2449504.71
15	316212.79	2449511.54
12	316199.23	2449556.47
<b>:7 – 1114 кв.м.</b>		
16	316222.53	2449562.31
17	316207.82	2449558.64
18	316199.23	2449556.47
19	316212.79	2449511.54
20	316235.79	2449518.39
16	316222.53	2449562.31
<b>:8 – 1706 кв.м.</b>		
21	316222.53	2449562.31
22	316227.26	2449563.49
23	316258.52	2449572.72
24	316271.63	2449529.21
25	316235.79	2449518.39
21	316222.53	2449562.31
<b>:9 – 2402 кв.м.</b>		
26	316271.62	2449529.22
27	316321.40	2449544.25
28	316320.54	2449547.12
29	316309.26	2449584.46
30	316308.86	2449585.81
31	316307.17	2449591.38
32	316300.51	2449588.13
33	316290.61	2449583.40
34	316284.51	2449580.67
35	316272.67	2449576.52
36	316258.98	2449572.86
37	316258.52	2449572.72
26	316271.62	2449529.22
<b>:10 – 1793 кв.м.</b>		
38	316321.40	2449544.25
39	316361.40	2449556.30
40	316349.16	2449596.93
41	316308.86	2449585.81
38	316321.40	2449544.25
<b>:11 – 2751 кв.м.</b>		
42	316362.57	2449552.52

43	316408.28	2449567.61
44	316403.85	2449587.19
45	316396.35	2449604.16
46	316389.11	2449618.70
47	316388.17	2449621.82
48	316345.82	2449607.66
49	316349.16	2449596.93
50	316361.40	2449556.30
42	316362.57	2449552.52
<b>:17 – 2198 кв.м.</b>		
51	316462.03	2449577.06
52	316459.18	2449584.41
53	316442.77	2449623.47
54	316441.04	2449626.20
55	316436.12	2449638.14
56	316469.00	2449652.56
57	316491.13	2449599.38
58	316489.20	2449597.90
51	316462.03	2449577.06
<b>:15 – 1231 кв.м.</b>		
59	316559.35	2449651.84
60	316535.30	2449695.60
61	316514.20	2449685.01
62	316514.20	2449685.01
63	316540.42	2449637.31
59	316559.35	2449651.84
<b>:14 – 960 кв.м.</b>		
64	316559.35	2449651.84
65	316572.56	2449661.92
66	316575.22	2449664.47
67	316553.12	2449704.62
68	316535.30	2449695.60
64	316559.35	2449651.84
<b>:13 – 2100 кв.м.</b>		
69	316408.03	2449682.29
70	316395.29	2449709.46
71	316458.00	2449740.60
72	316470.74	2449713.43
69	316408.03	2449682.29
<b>:20 – 549 кв.м.</b>		
73	316055.43	2449625.92
74	316045.40	2449624.13
75	316048.79	2449603.56
76	316045.42	2449602.90

77	316048.78	2449582.48
78	316063.47	2449577.04
79	316061.99	2449586.13
80	316057.65	2449612.40
73	316055.43	2449625.92
<b>:2 – 80 кв.м.</b>		
81	316063.47	2449577.04
82	316071.18	2449576.55
83	316071.52	2449586.08
84	316061.99	2449586.13
81	316063.47	2449577.04
<b>:22 – 266 кв.м.</b>		
85	316104.56	2449634.69
86	316107.90	2449614.43
87	316095.07	2449612.31
88	316091.75	2449632.41
85	316104.56	2449634.69
<b>:25 – 1160 кв.м.</b>		
89	316148.46	2449657.77
90	316145.45	2449679.12
91	316112.70	2449694.15
92	316107.75	2449693.36
93	316114.45	2449651.68
89	316148.46	2449657.77
<b>:26 – 1062 кв.м.</b>		
94	316081.18	2449645.76
95	316105.76	2449650.14
96	316099.03	2449691.95
97	316081.45	2449689.12
98	316074.38	2449687.98
94	316081.18	2449645.76
<b>:29 – 1557 кв.м.</b>		
99	316107.72	2449693.35
100	316112.70	2449694.15
101	316104.88	2449742.70
102	316073.63	2449737.67
103	316081.45	2449689.12
104	316099.03	2449691.95
99	316107.72	2449693.35
<b>:31 – 2560 кв.м.</b>		
105	315976.18	2449540.01
106	315973.74	2449558.41
107	315966.19	2449557.18
108	315965.41	2449554.59



109	315955.15	2449551.89
110	315951.16	2449573.06
111	315900.06	2449566.40
112	315889.97	2449558.58
113	315894.25	2449529.34
114	315928.64	2449533.82
115	315951.43	2449536.79
105	315976.18	2449540.01
<b>:21 – 339 кв.м.</b>		
116	316077.27	2449585.86
117	316076.32	2449591.54
118	316075.34	2449597.47
119	316070.85	2449596.72
120	316067.96	2449614.09
121	316057.65	2449612.40
122	316061.99	2449586.13
123	316071.52	2449586.08
116	316077.27	2449585.86
<b>:4 – 571 кв.м.</b>		
124	316176.05	2449713.50
125	316172.74	2449739.29
126	316171.73	2449747.22
127	316155.06	2449745.09
128	316156.39	2449734.69
129	316159.38	2449711.36
124	316176.05	2449713.50
<b>:24 – 373 кв.м.</b>		
130	316105.76	2449650.14
131	316114.45	2449651.68
132	316107.72	2449693.35
133	316105.63	2449693.01
134	316099.03	2449691.95
130	316105.76	2449650.14
<b>:23 – 318 кв.м.</b>		
135	316224.48	2449675.69
136	316236.91	2449677.45
137	316233.36	2449702.56
138	316220.93	2449700.81
135	316224.48	2449675.69
<b>:33 – 239 кв.м.</b>		
139	316152.17	2449527.34
140	316163.75	2449530.48
141	316159.49	2449546.24
142	316158.66	2449549.65

143	316146.96	2449546.69
139	316152.17	2449527.34

#### 4. Установление публичных сервитутов, обременений

В пределах проектируемой территории части кадастрового квартала 29:05:070601 объекты культурного наследия включенные в единый государственный реестр, либо выявленные объекты культурного наследия отсутствуют.

Проектируемая территория не входит в границы особо охраняемых природных территорий.

В границах проектируемой территории расположены инженерные сети (линии электропередачи и трансформаторная подстанция). В связи с этим, проектом межевания предусмотрено установление охранной зоны линии электропередач, трансформаторной подстанции.

В границах проектируемой территории расположен подземный источник водоснабжения (колодец) и пожарный резервуар. В связи с этим, проектом межевания предусмотрено установление зоны санитарной охраны.

В границы проектируемой территории частично попадает земельный участок с кадастровым номером 29:05:000000:863, общей площадью 10698478 кв.м., категория земель: земли лесного фонда. В связи с этим, проектом межевания предусмотрено установление противопожарных расстояний от границ земель лесного фонда.

Основания для установления обременений приведены в таблице 7 «Основания для установления обременений» графическое изображение противопожарных расстояний, охранной и санитарной зон приведено на чертеже межевания территории и на плане фактического землепользования.

По сведениям Единого государственного реестра недвижимости проектируемая территория в границах водоохраной зоны бассейна реки Онега – не находится.

### Основания для установления обременений

Таблица 7

№ п/п	Наименование документа	Название зоны с особыми условиями использования территории	Размер, м
1	Постановление Правительства РФ от 24.02.2009 № 160 «О порядке установления охранных зон объектов электросетевого хозяйства и особых условий использования земельных участков расположенных в границах таких зон».	Охранная зона ЛЭП до 1 кВ	2 (для линий с самонесущими или изолированными проводами, проложенных по стенам зданий, конструкциям и т.д., охранная зона определяется в соответствии с установленными нормативными правовыми актами минимальными допустимыми расстояниями от таких линий).
2		Охранная зона ЛЭП от 1 до 20 кВ	10 (5 – для линий с самонесущими или изолированными проводами, размещенных в границах населенных пунктов).
3		Охранная зона ТП	Зона вокруг подстанции (ТП, РП) в виде земельного участка и воздушного пространства, ограниченная вертикальными плоскостями, отстоящими от всех сторон ограждения (строительной части) по периметру на расстоянии: для ТП и РП 6-10 кВ – 10 м, ПС 35 кВ – 15 м; ПС 110 кВ – 20 м; ПС 220 кВ – 25 м.
4	СанПиН 2.1.4.1110-02 «Зоны санитарной охраны источников водоснабжения и водопроводов питьевого н	Граница зоны санитарной охраны подземного источника	30 м при использовании защищенных подземных вод;

	<p>азначения».</p> <p>СниП 2.04.02-84 «Водоснабжение. Наружные сети и сооружения»</p>	<p>водоснабжения (скважины, шахтного колодца, каптажа).</p> <p>Граница пояса зоны сооружений должна совпадать с ограждением площадки сооружений и предусматриваться на расстоянии:</p>	<p>50 м при использовании недостаточно защищенных подземных вод.</p> <p>от стен резервуаров – не менее 30 м.</p>
5	<p>Федеральный закон от 22.07.2008 № 123-ФЗ (ред. от 27.12.2018) «Технический регламент о требованиях пожарной безопасности» (ч. 2 ст. 69)</p> <p>Свод правил «СП 4.13130.2013. Свод правил. Системы противопожарной защиты. Ограничение распространения пожара на объектах защиты. Требования к объемно-планировочным и конструктивным решениям» от 24 апреля 2013 г. № 288 (п. 4.14)</p> <p>Предписание ОНД и ПР Няндомского, Каргопольского и Коношского районов № 65/1/1 от 06.07.2020 г.</p>	<p>Противопожарные расстояния от границ земель лесного фонда</p>	<p>Противопожарные расстояния от границ земель лесного фонда 30 м.</p>

## 5. Экспликация земельных участков

### Экспликация земельных участков фактического землепользования

Таблица 8

Номер п/п	Кадастровый номер объекта недвижимости (земельного участка)	Вид объекта недвижимости	Адрес (местоположение) земельного участка	Площадь или основная характеристика	Категория земель	Виды разрешенного использования	Вид права	Примечание
1	2	3	4	5	6	7	8	9
1	29:05:070601:2	Земельный участок	установлено относительно ориентира, расположенного в границах участка. Ориентир здание АТС. Почтовый адрес ориентира: обл. Архангельская, р-н Каргопольский, д. Зелёный Бор, дом 3а	73	Земли населенных пунктов	для нужд связи, радиодиффузии, телевидения и информатики	Данные отсутствуют	Местоположение границ ранее учтенного земельного участка не установлено в соответствии с требованиями действующего земельного законодательства. По проекту межевания подлежит уточнению
2	29:05:070601:4	Земельный участок	Архангельская область, Каргопольский р-н, п Зеленый Бор, д 17	571	Земли населенных пунктов	Для ведения личного подсобного хозяйства	№ 29-01/10-03/2002-209 от 03.12.2002 (Собственность)	Местоположение границ ранее учтенного земельного участка не установлено в соответствии с требованиями действующего земельного законодательства. По проекту межевания подлежит уточнению
3	29:05:070601:5	Земельный участок	установлено относительно ориентира, расположенного в границах участка. Ориентир (жилой дом). Почтовый адрес ориентира: обл. Архангельская, р-н Каргопольский, с/с Павловский, п. Зеленый Бор, дом 1А	2500	Земли населенных пунктов	Для ведения личного подсобного хозяйства	№ 29-29-10/004/2012-352 от 09.07.2012 (Собственность)	Местоположение границ ранее учтенного земельного участка не установлено в соответствии с требованиями действующего земельного законодательства. Проектом межевания какие-либо проектные решения не применяются.
4	29:05:070601:6	Земельный участок	Архангельская область, Каргопольский р-н, п Зеленый Бор, д 21	1020	Земли населенных пунктов	Для ведения личного подсобного хозяйства	№ 29:05:070601:6-29/005/2019-2 от 06.08.2019 (Общая долевая собственность)	Местоположение границ ранее учтенного земельного участка не установлено в соответствии с требованиями действующего земельного

							№ 29:05:070601:6-29/005/2019-3 от 06.08.2019 (Общая долевая собственность)	законодательства. По проекту межевания подлежит уточнению
5	29:05:070601:7	Земельный участок	Архангельская область, Каргопольский р-н, п Зеленый Бор, д 21А	1056	Земли населенных пунктов	Для ведения личного подсобного хозяйства	№ 29-29-10/004/2009-073 от 31.08.2009 (Собственность)	Местоположение границ ранее учтенного земельного участка не установлено в соответствии с требованиями действующего земельного законодательства. По проекту межевания подлежит уточнению
6	29:05:070601:8	Земельный участок	Местоположение установлено относительно ориентира, расположенного в границах участка. Почтовый адрес ориентира: Архангельская область, Каргопольский р-н, п Зеленый Бор, д 21А	1608	Земли населенных пунктов	Для ведения личного подсобного хозяйства	№ 29-29-10/003/2012-323 от 16.05.2012 (Собственность)	Местоположение границ ранее учтенного земельного участка не установлено в соответствии с требованиями действующего земельного законодательства. По проекту межевания подлежит уточнению
7	29:05:070601:9	Земельный участок	Местоположение установлено относительно ориентира, расположенного в границах участка. Почтовый адрес ориентира: Архангельская область, Каргопольский р-н, п Зеленый Бор, д 22	2184	Земли населенных пунктов	Для ведения личного подсобного хозяйства	Данные отсутствуют	Местоположение границ ранее учтенного земельного участка не установлено в соответствии с требованиями действующего земельного законодательства. По проекту межевания подлежит уточнению
8	29:05:070601:10	Земельный участок	Местоположение установлено относительно ориентира, расположенного в границах участка. Почтовый адрес ориентира: Архангельская область, Каргопольский р-н, п Зеленый Бор, д 23	1630	Земли населенных пунктов	Для ведения личного подсобного хозяйства	№ 29-29-06/029/2014-291 от 23.10.2014 (Общая долевая собственность) № 29-29-06/044/2014-130 от 09.12.2014 (Общая долевая собственность)	Местоположение границ ранее учтенного земельного участка не установлено в соответствии с требованиями действующего земельного законодательства. По проекту межевания подлежит уточнению
9	29:05:070601:11	Земельный участок	Архангельская область, Каргопольский р-н, п Зеленый Бор, д 24	2500	Земли населенных пунктов	Для ведения личного подсобного хозяйства	№ 29:05:070601:11-29/011/2018-3 от 14.02.2018 (Собственность)	Местоположение границ ранее учтенного земельного участка не установлено в соответствии с требованиями действующего земельного

								законодательства. По проекту межевания подлежит уточнению
10	<a href="#">29:05:070601:12</a>	Земельный участок	Архангельская область, Каргопольский р-н, п Зеленый Бор, д 25	2920 +/-19	Земли населенных пунктов	Для ведения личного подсобного хозяйства	№ 29:05:070601:12-29/046/2020-5 от 23.01.2020 (Собственность)	Исправление реестровой ошибки
11	<a href="#">29:05:070601:13</a>	Земельный участок	Архангельская область, Каргопольский р-н, п Зеленый Бор, д 31	2100	Земли населенных пунктов	Для ведения личного подсобного хозяйства	Данные отсутствуют	Местоположение границ ранее учтенного земельного участка не установлено в соответствии с требованиями действующего земельного законодательства. По проекту межевания подлежит уточнению
12	<a href="#">29:05:070601:14</a>	Земельный участок	Архангельская область, Каргопольский р-н, п Зеленый Бор, д 30	1120	Земли населенных пунктов	Для ведения личного подсобного хозяйства	Данные отсутствуют	Местоположение границ ранее учтенного земельного участка не установлено в соответствии с требованиями действующего земельного законодательства. По проекту межевания подлежит уточнению
13	<a href="#">29:05:070601:15</a>	Земельный участок	Архангельская область, Каргопольский р-н, п Зеленый Бор, д 30	1664	Земли населенных пунктов	Для ведения личного подсобного хозяйства	Данные отсутствуют	Местоположение границ ранее учтенного земельного участка не установлено в соответствии с требованиями действующего земельного законодательства. По проекту межевания подлежит уточнению
14	<a href="#">29:05:070601:16</a>	Земельный участок	Архангельская область, Каргопольский р-н, п Зеленый Бор, д 30А	2500	Земли населенных пунктов	Для ведения личного подсобного хозяйства	Данные отсутствуют	Местоположение границ ранее учтенного земельного участка не установлено в соответствии с требованиями действующего земельного законодательства. Проектом

								межевания какие-либо проектные решения не применяются.
15	29:05:070601:17	Земельный участок	Архангельская область, Каргопольский р-н, п Зеленый Бор, д 26	1998	Земли населенных пунктов	Для ведения личного подсобного хозяйства	№ 29-29-10/004/2007-138 от 24.10.2007 (Собственность)	Местоположение границ ранее учтенного земельного участка не установлено в соответствии с требованиями действующего земельного законодательства. По проекту межевания подлежит уточнению
16	29:05:070601:18	Земельный участок	Архангельская область, Каргопольский р-н, п Зеленый Бор, д 27	1040 +/-6	Земли населенных пунктов	Для ведения личного подсобного хозяйства	№ 29:05:070601:18-29/010/2018-2 от 10.05.2018 (Собственность)	
17	29:05:070601:19	Земельный участок	Местоположение установлено относительно ориентира, расположенного за пределами участка. Почтовый адрес ориентира: Архангельская область, Каргопольский р-н, п Зеленый Бор	2500	Земли населенных пунктов	Для ведения личного подсобного хозяйства	Данные отсутствуют	Местоположение границ ранее учтенного земельного участка не установлено в соответствии с требованиями действующего земельного законодательства. Проектом межевания какие-либо проектные решения не применяются.
18	29:05:070601:20	Земельный участок	Архангельская область, Каргопольский р-н, п Зеленый Бор, д 11	549	Земли населенных пунктов	Для ведения личного подсобного хозяйства	№ 29:05:070601:20-29/005/2019-1 от 25.06.2019 (Собственность)	Местоположение границ ранее учтенного земельного участка не установлено в соответствии с требованиями действующего земельного законодательства. По проекту межевания подлежит уточнению
19	29:05:070601:21	Земельный участок	Архангельская область, Каргопольский р-н, п Зеленый Бор, д 11	344	Земли населенных пунктов	Для ведения личного подсобного хозяйства	Данные отсутствуют	Местоположение границ ранее учтенного земельного участка не установлено в соответствии с требованиями действующего земельного законодательства. По проекту межевания подлежит уточнению
20	29:05:070601:22	Земельный участок	Архангельская область, Каргопольский р-н, п Зеленый	266	Земли населенных пунктов	Для ведения личного подсобного	Данные отсутствуют	Местоположение границ ранее учтенного земельного

			Бор, д 10			хозяйства		участка не установлено в соответствии с требованиями действующего земельного законодательства. По проекту межевания подлежит уточнению
21	29:05:070601:23	Земельный участок	Архангельская область, Каргопольский р-н, п Зеленый Бор, д 16	318	Земли населенных пунктов	Для ведения личного подсобного хозяйства	Данные отсутствуют	Местоположение границ ранее учтенного земельного участка не установлено в соответствии с требованиями действующего земельного законодательства. По проекту межевания подлежит уточнению
22	29:05:070601:24	Земельный участок	Местоположение установлено относительно ориентира, расположенного в границах участка. Почтовый адрес ориентира: Архангельская область, Каргопольский р-н, п Зеленый Бор, д 14	373	Земли населенных пунктов	Для ведения личного подсобного хозяйства	Данные отсутствуют	Местоположение границ ранее учтенного земельного участка не установлено в соответствии с требованиями действующего земельного законодательства. По проекту межевания подлежит уточнению
23	29:05:070601:25	Земельный участок	Архангельская область, Каргопольский р-н, п Зеленый Бор, д 14	2500	Земли населенных пунктов	Для ведения личного подсобного хозяйства	Данные отсутствуют	Местоположение границ ранее учтенного земельного участка не установлено в соответствии с требованиями действующего земельного законодательства. По проекту межевания подлежит уточнению
24	29:05:070601:26	Земельный участок	Местоположение установлено относительно ориентира, расположенного в границах участка. Почтовый адрес ориентира: Архангельская область, Каргопольский р-н, п Зеленый Бор, д 13	1057	Земли населенных пунктов	Для размещения объекта образования	Данные отсутствуют	Местоположение границ ранее учтенного земельного участка не установлено в соответствии с требованиями действующего земельного законодательства. По проекту межевания подлежит уточнению
25	29:05:070601:27	Земельный участок	Архангельская область, Каргопольский р-н, п Зеленый Бор, д 17	286	Земли населенных пунктов	Для ведения личного подсобного хозяйства	№ 29-29-10/004/2011-032 от 16.06.2011 (Собственность)	Местоположение границ ранее учтенного земельного участка не установлено в соответствии с требованиями действующего земельного



								законодательства. По проекту межевания подлежит уточнению
26	29:05:070601:28	Земельный участок	Архангельская область, Каргопольский р-н, п Зеленый Бор, д 18	1412	Земли населенных пунктов	Для ведения личного подсобного хозяйства	Данные отсутствуют	Местоположение границ ранее учтенного земельного участка не установлено в соответствии с требованиями действующего земельного законодательства. По проекту межевания подлежит уточнению
27	29:05:070601:29	Земельный участок	Архангельская область, Каргопольский р-н, п Зеленый Бор, д 19	1634	Земли населенных пунктов	Для ведения личного подсобного хозяйства	№ 29:05:070601:29-29/005/2019-4 от 27.06.2019 (Собственность)	Местоположение границ ранее учтенного земельного участка не установлено в соответствии с требованиями действующего земельного законодательства. По проекту межевания подлежит уточнению
28	29:05:070601:30	Земельный участок	Архангельская область, Каргопольский р-н, п Зеленый Бор, ул Лесная, д 1	1254	Земли населенных пунктов	Для ведения личного подсобного хозяйства	Данные отсутствуют	Местоположение границ ранее учтенного земельного участка не установлено в соответствии с требованиями действующего земельного законодательства. На местности не идентифицирован
29	29:05:070601:31	Земельный участок	Архангельская область, Каргопольский р-н, п Зеленый Бор, д 1	2560	Земли населенных пунктов	Для ведения личного подсобного хозяйства	Данные отсутствуют	Местоположение границ ранее учтенного земельного участка не установлено в соответствии с требованиями действующего земельного законодательства. По проекту межевания подлежит уточнению
30	29:05:070601:32	Земельный участок	Архангельская область, Каргопольский р-н, п Зеленый Бор	2500	Земли населенных пунктов	Для ведения личного подсобного хозяйства	Данные отсутствуют	Местоположение границ ранее учтенного земельного участка не установлено в соответствии с требованиями действующего земельного законодательства. Проектом межевания какие-

								либо проектные решения не применяются.
31	29:05:070601:33	Земельный участок	Архангельская область, Каргопольский р-н, п Зеленый Бор, д 20	222	Земли населенных пунктов	Для ведения личного подсобного хозяйства	№ 29-29-10/010/2014-276 от 30.12.2014 (Собственность)	Местоположение границ ранее учтенного земельного участка не установлено в соответствии с требованиями действующего земельного законодательства. По проекту межевания подлежит уточнению.
32	29:05:070601:34	Земельный участок	Местоположение установлено относительно ориентира, расположенного в границах участка. Почтовый адрес ориентира: Архангельская область, Каргопольский р-н, п Зеленый Бор, ул. Лесная, д. 6	2100	Земли населенных пунктов	Для ведения личного подсобного хозяйства	Данные отсутствуют	Местоположение границ ранее учтенного земельного участка не установлено в соответствии с требованиями действующего земельного законодательства. Проектом межевания какие-либо проектные решения не применяются.
33	29:05:070601:35	Земельный участок	Архангельская область, Каргопольский р-н, п Зеленый Бор	2500	Земли населенных пунктов	Для ведения личного подсобного хозяйства	Данные отсутствуют	Местоположение границ ранее учтенного земельного участка не установлено в соответствии с требованиями действующего земельного законодательства. Проектом межевания какие-либо проектные решения не применяются.
34	29:05:070601:36	Земельный участок	Архангельская область, Каргопольский р-н, п Зеленый Бор	2500	Земли населенных пунктов	Для ведения личного подсобного хозяйства	Данные отсутствуют	Местоположение границ ранее учтенного земельного участка не установлено в соответствии с требованиями действующего земельного законодательства. Проектом межевания какие-либо проектные решения не применяются.
35	29:05:070601:45	Земельный участок	Архангельская область, Каргопольский р-н, п Зеленый Бор, ул. Льнозаводская, д. 4	5000+/-25	Земли населенных пунктов	Для ведения личного подсобного хозяйства	№ 29-29-10/002/2007-076 от 14.05.2007 (Собственность)	Проектом межевания какие-либо проектные решения не применяются.

36	29:05:070601:46	Земельный участок	установлено относительно ориентира, расположенного в границах участка. Ориентир (жилой дом). Почтовый адрес ориентира: обл. Архангельская, р-н Каргопольский, п. Зеленый Бор, ул. Льнозаводская, дом 5	5000	Земли населенных пунктов	Для ведения личного подсобного хозяйства	№ 29-29-10/004/2008-457 от 20.11.2008 (Собственность)	Местоположение границ ранее учтенного земельного участка не установлено в соответствии с требованиями действующего земельного законодательства. Проектом межевания какие-либо проектные решения не применяются.
37	29:05:070601:47	Земельный участок	обл. Архангельская, р-н Каргопольский, п. Зеленый Бор, р-н терр. Льнозавода	2500	Земли населенных пунктов	Для ведения личного подсобного хозяйства	Данные отсутствуют	Местоположение границ ранее учтенного земельного участка не установлено в соответствии с требованиями действующего земельного законодательства. Проектом межевания какие-либо проектные решения не применяются.
38	29:05:070601:48	Земельный участок	обл. Архангельская, р-н Каргопольский, п. Зеленый Бор, р-н терр. Льнозавода	2500	Земли населенных пунктов	Для ведения личного подсобного хозяйства	Данные отсутствуют	Местоположение границ ранее учтенного земельного участка не установлено в соответствии с требованиями действующего земельного законодательства. Проектом межевания какие-либо проектные решения не применяются.
39	29:05:070601:55	Земельный участок	Архангельская область, Каргопольский р-н	27798 +/-292	Земли промышленности, энергетики, транспорта, связи, радиовещания, телевидения, информатики, земли для обеспечения космической деятельности, земли обороны, безопасности и земли иного специального назначения	Для эксплуатации и содержания автомобильных дорог (а/д Подъезд к п. Зеленый Бор (Льнозавод) от а/д Архангельск (от п. Б.Наволоки)- Каргополь- Вытегра	№ 29:05:070601:55-29/010/2017-1 от 12.05.2017 (Собственность) № 29:05:070601:55-29/010/2017-2 от 12.05.2017 (Постоянное (бессрочное) пользование)	

40	<a href="#">29:05:070601:56</a>	Земельный участок	Архангельская область, Каргопольский р-н, п Зеленый Бор	300	Земли населенных пунктов	Для ведения огородничества	Данные отсутствуют	Местоположение границ ранее учтенного земельного участка не установлено в соответствии с требованиями действующего земельного законодательства. На местности не идентифицирован.
41	<a href="#">29:05:070601:57</a>	Земельный участок	Архангельская область, Каргопольский р-н, п Зеленый Бор	300	Земли населенных пунктов	Для ведения огородничества	Данные отсутствуют	Местоположение границ ранее учтенного земельного участка не установлено в соответствии с требованиями действующего земельного законодательства. На местности не идентифицирован.
42	<a href="#">29:05:070601:58</a>	Земельный участок	Местоположение установлено относительно ориентира, расположенного за пределами участка. Почтовый адрес ориентира: Архангельская область, Каргопольский р-н, п Зеленый Бор	500	Земли населенных пунктов	Для ведения огородничества	Данные отсутствуют	Местоположение границ ранее учтенного земельного участка не установлено в соответствии с требованиями действующего земельного законодательства. На местности не идентифицирован.
43	<a href="#">29:05:070601:59</a>	Земельный участок	Местоположение установлено относительно ориентира, расположенного за пределами участка. Почтовый адрес ориентира: Архангельская область, Каргопольский р-н, п Зеленый Бор	1200	Земли населенных пунктов	Для ведения огородничества	Данные отсутствуют	Местоположение границ ранее учтенного земельного участка не установлено в соответствии с требованиями действующего земельного законодательства. На местности не идентифицирован.
44	<a href="#">29:05:070601:60</a>	Земельный участок	Архангельская область, Каргопольский р-н, п Зеленый Бор	800	Земли населенных пунктов	Для ведения огородничества	Данные отсутствуют	Местоположение границ ранее учтенного земельного участка не установлено в соответствии с требованиями действующего земельного законодательства. На местности

								не идентифицирован.
45	<a href="#">29:05:070601:61</a>	Земельный участок	Местоположение установлено относительно ориентира, расположенного за пределами участка. Почтовый адрес ориентира: Архангельская область, Каргопольский р-н, п Зеленый Бор	300	Земли населенных пунктов	Для ведения огородничества	Данные отсутствуют	Местоположение границ ранее учтенного земельного участка не установлено в соответствии с требованиями действующего земельного законодательства. На местности не идентифицирован.
46	<a href="#">29:05:070601:62</a>	Земельный участок	Архангельская область, Каргопольский р-н, п Зеленый Бор	1200	Земли населенных пунктов	Для ведения огородничества	Данные отсутствуют	Местоположение границ ранее учтенного земельного участка не установлено в соответствии с требованиями действующего земельного законодательства. На местности не идентифицирован.
47	<a href="#">29:05:070601:63</a>	Земельный участок	Местоположение установлено относительно ориентира, расположенного за пределами участка. Почтовый адрес ориентира: Архангельская область, Каргопольский р-н, п Зеленый Бор	400	Земли населенных пунктов	Для ведения огородничества	Данные отсутствуют	Местоположение границ ранее учтенного земельного участка не установлено в соответствии с требованиями действующего земельного законодательства. На местности не идентифицирован.
48	<a href="#">29:05:070601:64</a>	Земельный участок	Архангельская область, Каргопольский р-н, п Зеленый Бор	300	Земли населенных пунктов	Для ведения огородничества	Данные отсутствуют	Местоположение границ ранее учтенного земельного участка не установлено в соответствии с требованиями действующего земельного законодательства. На местности не идентифицирован.
49	<a href="#">29:05:070601:65</a>	Земельный участок	Местоположение установлено относительно ориентира, расположенного за пределами участка. Почтовый адрес ориентира: Архангельская область,	500	Земли населенных пунктов	Для ведения огородничества	Данные отсутствуют	Местоположение границ ранее учтенного земельного участка не установлено в соответствии с требованиями действующего

			Каргопольский р-н, п Зеленый Бор					земельного законодательства. На местности не идентифицирован.
50	<a href="#">29:05:070601:66</a>	Земельный участок	Архангельская область, Каргопольский р-н, п Зеленый Бор	200	Земли населенных пунктов	Для ведения огородничества	Данные отсутствуют	Местоположение границ ранее учтенного земельного участка не установлено в соответствии с требованиями действующего земельного законодательства. На местности не идентифицирован.
51	<a href="#">29:05:070601:67</a>	Земельный участок	Архангельская область, Каргопольский р-н, п Зеленый Бор	1000	Земли населенных пунктов	Для ведения огородничества	Данные отсутствуют	Местоположение границ ранее учтенного земельного участка не установлено в соответствии с требованиями действующего земельного законодательства. На местности не идентифицирован.
52	<a href="#">29:05:070601:68</a>	Земельный участок	Местоположение установлено относительно ориентира, расположенного за пределами участка. Почтовый адрес ориентира: Архангельская область, Каргопольский р-н, п Зеленый Бор	600	Земли населенных пунктов	Для ведения огородничества	Данные отсутствуют	Местоположение границ ранее учтенного земельного участка не установлено в соответствии с требованиями действующего земельного законодательства. На местности не идентифицирован.
53	<a href="#">29:05:070601:69</a>	Земельный участок	Местоположение установлено относительно ориентира, расположенного за пределами участка. Почтовый адрес ориентира: Архангельская область, Каргопольский р-н, п Зеленый Бор	600	Земли населенных пунктов	Для ведения огородничества	Данные отсутствуют	Местоположение границ ранее учтенного земельного участка не установлено в соответствии с требованиями действующего земельного законодательства. На местности не идентифицирован.
54	<a href="#">29:05:070601:70</a>	Земельный участок	Местоположение установлено относительно ориентира, расположенного за пределами участка.	600	Земли населенных пунктов	Для ведения огородничества	Данные отсутствуют	Местоположение границ ранее учтенного земельного участка не установлено в

			Почтовый адрес ориентира: Архангельская область, Каргопольский р-н, п Зеленый Бор					соответствии с требованиями действующего земельного законодательства. На местности не идентифицирован.
55	29:05:070601:71	Земельный участок	Местоположение установлено относительно ориентира, расположенного за пределами участка. Почтовый адрес ориентира: Архангельская область, Каргопольский р-н, п Зеленый Бор	500	Земли населенных пунктов	Для ведения огородничества	Данные отсутствуют	Местоположение границ ранее учтенного земельного участка не установлено в соответствии с требованиями действующего земельного законодательства. На местности не идентифицирован.
56	29:05:070601:72	Земельный участок	Местоположение установлено относительно ориентира, расположенного за пределами участка. Почтовый адрес ориентира: Архангельская область, Каргопольский р-н, п Зеленый Бор	300	Земли населенных пунктов	Для ведения огородничества	Данные отсутствуют	Местоположение границ ранее учтенного земельного участка не установлено в соответствии с требованиями действующего земельного законодательства. На местности не идентифицирован.
57	29:05:070601:73	Земельный участок	Местоположение установлено относительно ориентира, расположенного за пределами участка. Почтовый адрес ориентира: Архангельская область, Каргопольский р-н, п Зеленый Бор	300	Земли населенных пунктов	Для ведения огородничества	Данные отсутствуют	Местоположение границ ранее учтенного земельного участка не установлено в соответствии с требованиями действующего земельного законодательства. На местности не идентифицирован.
58	29:05:070601:74	Земельный участок	Местоположение установлено относительно ориентира, расположенного за пределами участка. Почтовый адрес ориентира: Архангельская область, Каргопольский р-н, п Зеленый Бор	400	Земли населенных пунктов	Для ведения огородничества	Данные отсутствуют	Местоположение границ ранее учтенного земельного участка не установлено в соответствии с требованиями действующего земельного законодательства. На местности не идентифицирован.
59	29:05:070601:75	Земельный участок	Местоположение установлено относительно ориентира,	200	Земли населенных пунктов	Для ведения огородничества	Данные отсутствуют	Местоположение границ ранее учтенного

			расположенного за пределами участка. Почтовый адрес ориентира: Архангельская область, Каргопольский р-н, п Зеленый Бор					земельного участка не установлено в соответствии с требованиями действующего земельного законодательства. На местности не идентифицирован.
60	29:05:070601:76	Земельный участок	Местоположение установлено относительно ориентира, расположенного за пределами участка. Почтовый адрес ориентира: Архангельская область, Каргопольский р-н, п Зеленый Бор	300	Земли населенных пунктов	Для ведения огородничества	Данные отсутствуют	Местоположение границ ранее учтенного земельного участка не установлено в соответствии с требованиями действующего земельного законодательства. На местности не идентифицирован.
61	29:05:070601:77	Земельный участок	Архангельская область, Каргопольский р-н, п Зеленый Бор	250	Земли населенных пунктов	Для ведения огородничества	Данные отсутствуют	Местоположение границ ранее учтенного земельного участка не установлено в соответствии с требованиями действующего земельного законодательства. На местности не идентифицирован.
62	29:05:070601:78	Земельный участок	Архангельская область, Каргопольский р-н, п Зеленый Бор	500	Земли населенных пунктов	Для ведения огородничества	Данные отсутствуют	Местоположение границ ранее учтенного земельного участка не установлено в соответствии с требованиями действующего земельного законодательства. На местности не идентифицирован.
63	29:05:070601:79	Земельный участок	Местоположение установлено относительно ориентира, расположенного за пределами участка. Почтовый адрес ориентира: Архангельская область, Каргопольский р-н, п Зеленый Бор	300	Земли населенных пунктов	Для ведения огородничества	Данные отсутствуют	Местоположение границ ранее учтенного земельного участка не установлено в соответствии с требованиями действующего земельного законодательства. На местности не идентифицирован.



64	<a href="#">29:05:070601:80</a>	Земельный участок	Местоположение установлено относительно ориентира, расположенного за пределами участка. Почтовый адрес ориентира: Архангельская область, Каргопольский р-н, п Зеленый Бор	300	Земли населенных пунктов	Для ведения огородничества	Данные отсутствуют	Местоположение границ ранее учтенного земельного участка не установлено в соответствии с требованиями действующего земельного законодательства. На местности не идентифицирован.
65	<a href="#">29:05:070601:81</a>	Земельный участок	Архангельская область, Каргопольский р-н, п Зеленый Бор	300	Земли населенных пунктов	Для ведения огородничества	Данные отсутствуют	Местоположение границ ранее учтенного земельного участка не установлено в соответствии с требованиями действующего земельного законодательства. На местности не идентифицирован.
66	<a href="#">29:05:070601:82</a>	Земельный участок	Архангельская область, Каргопольский р-н, п Зеленый Бор	300	Земли населенных пунктов	Для ведения огородничества	Данные отсутствуют	Местоположение границ ранее учтенного земельного участка не установлено в соответствии с требованиями действующего земельного законодательства. На местности не идентифицирован.
67	<a href="#">29:05:070601:83</a>	Земельный участок	Архангельская область, Каргопольский р-н, п Зеленый Бор	400	Земли населенных пунктов	Для ведения огородничества	Данные отсутствуют	Местоположение границ ранее учтенного земельного участка не установлено в соответствии с требованиями действующего земельного законодательства. На местности не идентифицирован.
68	<a href="#">29:05:070601:84</a>	Земельный участок	Архангельская область, Каргопольский р-н, п Зеленый Бор	250	Земли населенных пунктов	Для ведения огородничества	Данные отсутствуют	Местоположение границ ранее учтенного земельного участка не установлено в соответствии с требованиями действующего земельного законодательства. На местности

								не идентифицирован.
69	<a href="#">29:05:070601:85</a>	Земельный участок	Архангельская область, Каргопольский р-н, п Зеленый Бор	600	Земли населенных пунктов	Для ведения огородничества	Данные отсутствуют	Местоположение границ ранее учтенного земельного участка не установлено в соответствии с требованиями действующего земельного законодательства. На местности не идентифицирован.
70	<a href="#">29:05:070601:86</a>	Земельный участок	Местоположение установлено относительно ориентира, расположенного за пределами участка. Почтовый адрес ориентира: Архангельская область, Каргопольский р-н, п Зеленый Бор	300	Земли населенных пунктов	Для ведения огородничества	Данные отсутствуют	Местоположение границ ранее учтенного земельного участка не установлено в соответствии с требованиями действующего земельного законодательства. На местности не идентифицирован.
71	<a href="#">29:05:070601:87</a>	Земельный участок	Местоположение установлено относительно ориентира, расположенного за пределами участка. Почтовый адрес ориентира: Архангельская область, Каргопольский р-н, п Зеленый Бор	700	Земли населенных пунктов	Для ведения огородничества	Данные отсутствуют	Местоположение границ ранее учтенного земельного участка не установлено в соответствии с требованиями действующего земельного законодательства. На местности не идентифицирован.
72	<a href="#">29:05:070601:88</a>	Земельный участок	Местоположение установлено относительно ориентира, расположенного за пределами участка. Почтовый адрес ориентира: Архангельская область, Каргопольский р-н, п Зеленый Бор	400	Земли населенных пунктов	Для ведения огородничества	Данные отсутствуют	Местоположение границ ранее учтенного земельного участка не установлено в соответствии с требованиями действующего земельного законодательства. На местности не идентифицирован.
73	<a href="#">29:05:070601:89</a>	Земельный участок	Местоположение установлено относительно ориентира, расположенного за пределами участка. Почтовый адрес ориентира: Архангельская область,	300	Земли населенных пунктов	Для ведения огородничества	Данные отсутствуют	Местоположение границ ранее учтенного земельного участка не установлено в соответствии с требованиями действующего

			Каргопольский р-н, п Зеленый Бор					земельного законодательства. На местности не идентифицирован.
74	29:05:070601:90	Земельный участок	Местоположение установлено относительно ориентира, расположенного за пределами участка. Почтовый адрес ориентира: Архангельская область, Каргопольский р-н, п Зеленый Бор	500	Земли населенных пунктов	Для ведения огородничества	Данные отсутствуют	Местоположение границ ранее учтенного земельного участка не установлено в соответствии с требованиями действующего земельного законодательства. На местности не идентифицирован.
75	29:05:070601:91	Земельный участок	Местоположение установлено относительно ориентира, расположенного за пределами участка. Почтовый адрес ориентира: Архангельская область, Каргопольский р-н, п Зеленый Бор	300	Земли населенных пунктов	Для ведения огородничества	Данные отсутствуют	Местоположение границ ранее учтенного земельного участка не установлено в соответствии с требованиями действующего земельного законодательства. На местности не идентифицирован.
76	29:05:070601:92	Земельный участок	Местоположение установлено относительно ориентира, расположенного за пределами участка. Почтовый адрес ориентира: Архангельская область, Каргопольский р-н, п Зеленый Бор	600	Земли населенных пунктов	Для ведения огородничества	Данные отсутствуют	Местоположение границ ранее учтенного земельного участка не установлено в соответствии с требованиями действующего земельного законодательства. На местности не идентифицирован.
77	29:05:070601:93	Земельный участок	Архангельская область, Каргопольский р-н, п Зеленый Бор	300	Земли населенных пунктов	Для ведения огородничества	Данные отсутствуют	Местоположение границ ранее учтенного земельного участка не установлено в соответствии с требованиями действующего земельного законодательства. На местности не идентифицирован.
78	29:05:070601:94	Земельный участок	Архангельская область, Каргопольский р-н, п Зеленый Бор	450	Земли населенных пунктов	Для ведения огородничества	Данные отсутствуют	Местоположение границ ранее учтенного земельного участка не установлено в

								соответствии с требованиями действующего земельного законодательства. На местности не идентифицирован.
79	29:05:070601:103	Земельный участок	164110, Архангельская область, Каргопольский р-н, п Зеленый Бор, д 15	380 +/-10	Земли населенных пунктов	для размещения объекта торговли (эксплуатация здания магазина)	№ 29:05:070601:103-29/005/2019-1 от 02.12.2019 (Аренда (в том числе, субаренда))	Исправление реестровой ошибки
80	29:05:070601:206	Земельный участок	164110, Архангельская область, Каргопольский р-н, п Зеленый Бор, д 6	1485 +/-8	Земли населенных пунктов	Для индивидуального жилищного строительства	Данные отсутствуют	
81	29:05:070601:213 (Граница участка многоконтурная. Количество контуров - 2)	Земельный участок	Местоположение установлено относительно ориентира, расположенного за пределами участка. Почтовый адрес ориентира: 164110, Архангельская область, Каргопольский р-н, п Зеленый Бор	1080 +/-12	Земли населенных пунктов	для ведения личного подсобного хозяйства (приусадебный участок)	Данные отсутствуют	
82	29:05:070601:214	Земельный участок	Местоположение установлено относительно ориентира, расположенного за пределами участка. Почтовый адрес ориентира: 164110, Архангельская область, Каргопольский р-н, п Зеленый Бор, ул Лесная, д 4	1224 +/-12	Земли населенных пунктов	Для эксплуатации индивидуального жилого дома	№ 29:05:070601:214-29/010/2018-3 от 01.02.2018 (Собственность)	
83	29:05:070601:438	Земельный участок	164110, Архангельская область, Каргопольский р-н, п Зеленый Бор	451 +/-7	Земли населенных пунктов	для ведения личного подсобного хозяйства	№ 29:05:070601:438-29/046/2019-1 от 30.09.2019 (Аренда (в том числе, субаренда))	Исправление реестровой ошибки
84	29:05:070601:439 (Граница участка многоконтурная. Количество контуров - 2)	Земельный участок	164110, Архангельская область, Каргопольский р-н, п Зеленый Бор	562 +/-8	Земли населенных пунктов	для ведения личного подсобного хозяйства	№ 29:05:070601:439-29/005/2019-1 от 24.10.2019 (Аренда (в том числе, субаренда))	Исправление реестровой ошибки
85	29:05:070601:441	Земельный участок	164110, Архангельская область, Каргопольский р-н, п Зеленый	404 +/-7	Земли населенных пунктов	Для ведения личного подсобного	№ 29:05:070601:441-29/005/2019-1	Исправление реестровой

			Бор			хозяйства	от 24.10.2019 (Аренда (в том числе, субаренда))	ошибки
86	<a href="#">29:05:070601:444</a>	Земельный участок	164110, Архангельская область, Каргопольский р-н, МО Павловское, п Зеленый Бор	239 +/-5	Земли населенных пунктов	Для ведения личного подсобного хозяйства	Данные отсутствуют	Исправление реестровой ошибки

## Экспликация земельных участков по проекту межевания

Таблица 9

№ п/п	Кадастровый номер (обозначение) земельного участка	Вид права	Адрес (местоположение) земельного участка	Категория земель	Вид разрешенного использования	Площадь по документу, кв.м.	Площадь, кв.м.	Примечание
1	2	3	4	5	6	7	8	9
1	:ЗУ1	-	164110, Архангельская область, Каргопольский р-н, п Зеленый Бор	Земли населенных пунктов	Земельные участки (территории) общего пользования	-	5678	Образование земельного участка из земель, собственность на которые не разграничена с установлением ограничения (Охранная зона ЛЭП 0,4 кВ общей площадью 940 м <sup>2</sup> ) с установлением ограничения (Площадь участка находящаяся в границах зоны санитарной охраны пожарного резервуара составляет 339 м <sup>2</sup> ) с установлением ограничения (Площадь участка находящаяся в границах зоны санитарной охраны источника водоснабжения составляет 1215 м <sup>2</sup> )
2	:ЗУ2	-	164110, Архангельская область, Каргопольский р-н, п Зеленый Бор	Земли населенных пунктов	Земельные участки (территории) общего пользования	-	1052	Образование земельного участка из земель, собственность на которые не разграничена с установлением ограничения (Охранная зона ЛЭП 0,4 кВ общей площадью 72 м <sup>2</sup> )
3	:ЗУ3	-	164110, Архангельская область, Каргопольский р-н, п Зеленый Бор	Земли населенных пунктов	Земельные участки (территории) общего пользования	-	850	Образование земельного участка из земель, собственность на которые не разграничена
4	:ЗУ4	-	164110, Архангельская область, Каргопольский р-н, п Зеленый Бор	Земли населенных пунктов	Для ведения личного подсобного хозяйства	-	1732	Образование земельного участка из земель, собственность на которые не разграничена
5	:ЗУ5	-	164110, Архангельская область,	Земли	Малоэтажная	-	1256	Образование земельного

			Каргопольский р-н, п Зеленый Бор	населенных пунктов	многоквартирная жилая застройка			участка из земель, собственность на которые не разграничена с установлением ограничения (Охранная зона ЛЭП 0,4 кВ общей площадью 152 м <sup>2</sup> .)
6	:ЗУ6	-	164110, Архангельская область, Каргопольский р-н, п Зеленый Бор	Земли населенных пунктов	Отдых (рекреация)	-	11272	Образование земельного участка из земель, собственность на которые не разграничена с установлением ограничения (Охранная зона ЛЭП 0,4 кВ общей площадью 455 м <sup>2</sup> ), с установлением ограничения (Площадь участка находящаяся в границах противопожарных расстояний от границ земель лесного фонда составляет 8713 м <sup>2</sup> .),
7	:ЗУ7	-	164110, Архангельская область, Каргопольский р-н, п Зеленый Бор	Земли населенных пунктов	Коммунальное обслуживание	-	323	Образование земельного участка из земель, собственность на которые не разграничена с установлением ограничения (Площадь участка находящаяся в границах зоны санитарной охраны источника водоснабжения составляет 323 м <sup>2</sup> )
8	:ЗУ8	-	164110, Архангельская область, Каргопольский р-н, п Зеленый Бор	Земли населенных пунктов	Малоэтажная многоквартирная жилая застройка	-	214	Образование земельного участка из земель, собственность на которые не разграничена с установлением ограничения (Площадь участка находящаяся в границах противопожарных расстояний от границ земель лесного фонда составляет 23 м <sup>2</sup> .), с установлением ограничения (Площадь участка находящаяся в границах зоны санитарной охраны пожарного резервуара составляет 129 м <sup>2</sup> )

9	:ЗУ9	-	164110, Архангельская область, Каргопольский р-н, п Зеленый Бор	Земли населенных пунктов	Отдых (рекреация)	-	2161	Образование земельного участка из земель, собственность на которые не разграничена
10	:ЗУ10	-	164110, Архангельская область, Каргопольский р-н, п Зеленый Бор	Земли населенных пунктов	Отдых (рекреация)	-	13006	Образование земельного участка из земель, собственность на которые не разграничена с установлением ограничения (Площадь участка находящаяся в границах противопожарных расстояний от границ земель лесного фонда составляет 8741 м <sup>2</sup> .) с установлением ограничения (Охранная зона ТП общей площадью 440 м <sup>2</sup> .) с установлением ограничения (Охранная зона ЛЭП 0,4 кВ общей площадью 555,4 м <sup>2</sup> .) с установлением ограничения (Площадь участка находящаяся в границах зоны санитарной охраны пожарного резервуара составляет 1317 м <sup>2</sup> ) с установлением ограничения (Площадь участка находящаяся в границах зоны санитарной охраны источника водоснабжения составляет 581 м <sup>2</sup> ) с установлением ограничения (Охранная зона ЛЭП 10 кВ общей площадью 3029 м <sup>2</sup> .)
11	:ЗУ11	-	164110, Архангельская область, Каргопольский р-н, п Зеленый Бор	Земли населенных пунктов	Малоэтажная многоквартирная жилая застройка	-	1344	Образование земельного участка из земель, собственность на которые не разграничена с установлением ограничения (Площадь участка находящаяся в границах зоны санитарной охраны источника водоснабжения составляет 159 м <sup>2</sup> ) с



								установлением ограничения (Охранная зона ЛЭП 0,4 кВ общей площадью 40 м <sup>2</sup> .)
12	:ЗУ12	-	164110, Архангельская область, Каргопольский р-н, п Зеленый Бор	Земли населенных пунктов	Малоэтажная многоквартирная жилая застройка	-	2075	Образование земельного участка из земель, собственность на которые не разграничена с установлением ограничения (Охранная зона ЛЭП 0,4 кВ общей площадью 216 м <sup>2</sup> .)
13	:ЗУ13	-	164110, Архангельская область, Каргопольский р-н, п Зеленый Бор	Земли населенных пунктов	Малоэтажная многоквартирная жилая застройка	-	1762	Образование земельного участка из земель, собственность на которые не разграничена с установлением ограничения (Площадь участка находящаяся в границах зоны санитарной охраны пожарного резервуара составляет 290 м <sup>2</sup> ) с установлением ограничения (Охранная зона ЛЭП 0,4 кВ общей площадью 16 м <sup>2</sup> .)
14	:ЗУ14	-	164110, Архангельская область, Каргопольский р-н, п Зеленый Бор	Земли населенных пунктов	Малоэтажная многоквартирная жилая застройка	-	1587	Образование земельного участка из земель, собственность на которые не разграничена с установлением ограничения (Охранная зона ЛЭП 0,4 кВ общей площадью 96 м <sup>2</sup> .)
15	:ЗУ15	-	164110, Архангельская область, Каргопольский р-н, п Зеленый Бор	Земли населенных пунктов	Малоэтажная многоквартирная жилая застройка	-	1875	Образование земельного участка из земель, собственность на которые не разграничена с установлением ограничения (Охранная зона ЛЭП 0,4 кВ общей площадью 129 м <sup>2</sup> .)
16	:ЗУ16	-	164110, Архангельская область, Каргопольский р-н, п Зеленый Бор	Земли населенных пунктов	Малоэтажная многоквартирная жилая застройка	-	2072	Образование земельного участка из земель, собственность на которые не разграничена с установлением ограничения (Охранная зона ЛЭП 0,4 кВ общей площадью 186 м <sup>2</sup> .)

17	:ЗУ17	-	164110, Архангельская область, Каргопольский р-н, п Зеленый Бор	Земли населенных пунктов	Малоэтажная многоквартирная жилая застройка	-	1491	Образование земельного участка из земель, собственность на которые не разграничена
18	:ЗУ18	-	164110, Архангельская область, Каргопольский р-н, п Зеленый Бор	Земли населенных пунктов	Малоэтажная многоквартирная жилая застройка	-	1182	Образование земельного участка из земель, собственность на которые не разграничена с установлением ограничения (Охранная зона ЛЭП 0,4 кВ общей площадью 10 м <sup>2</sup> .)
19	:ЗУ19	-	164110, Архангельская область, Каргопольский р-н, п Зеленый Бор	Земли населенных пунктов	Спорт	-	687	Образование земельного участка из земель, собственность на которые не разграничена
20	:ЗУ20	-	164110, Архангельская область, Каргопольский р-н, п Зеленый Бор	Земли населенных пунктов	Малоэтажная многоквартирная жилая застройка	-	144	Образование земельного участка из земель, собственность на которые не разграничена
21	:ЗУ21	-	164110, Архангельская область, Каргопольский р-н, п Зеленый Бор, д. 2	Земли населенных пунктов	Малоэтажная многоквартирная жилая застройка	-	3692	Образование земельного участка из земель, собственность на которые не разграничена с установлением ограничения (Охранная зона ЛЭП 0,4 кВ общей площадью 191 м <sup>2</sup> .)
22	:ЗУ22	-	164110, Архангельская область, Каргопольский р-н, п Зеленый Бор	Земли населенных пунктов	Для индивидуального жилищного строительства	-	2635	Образование земельного участка из земель, собственность на которые не разграничена с установлением ограничения (Охранная зона ЛЭП 0,4 кВ общей площадью 47 м <sup>2</sup> .)
23	:ЗУ23	-	164110, Архангельская область, Каргопольский р-н, п Зеленый Бор	Земли населенных пунктов	Для индивидуального жилищного строительства	-	1745	Образование земельного участка из земель, собственность на которые не разграничена с установлением ограничения (Охранная зона ЛЭП 0,4 кВ общей площадью 5 м <sup>2</sup> .)
24	:ЗУ24	-	164110, Архангельская область, Каргопольский р-н, п Зеленый Бор	Земли населенных пунктов	Для индивидуального жилищного	-	1807	Образование земельного участка из земель, собственность на которые не

					строительства			разграничена
25	:ЗУ25	-	164110, Архангельская область, Каргопольский р-н, п Зеленый Бор	Земли населенных пунктов	Малоэтажная многоквартирная жилая застройка	-	2986	Образование земельного участка из земель, собственность на которые не разграничена с установлением ограничения (Охранная зона ЛЭП 0,4 кВ общей площадью 31 м <sup>2</sup> .)
26	:ЗУ26	-	164110, Архангельская область, Каргопольский р-н, п Зеленый Бор	Земли населенных пунктов	Для ведения личного подсобного хозяйства	-	1791	Образование земельного участка из земель, собственность на которые не разграничена с установлением ограничения (Охранная зона ЛЭП 0,4 кВ общей площадью 385 м <sup>2</sup> .)
27	:ЗУ27	-	164110, Архангельская область, Каргопольский р-н, п Зеленый Бор	Земли населенных пунктов	Для ведения личного подсобного хозяйства	-	1347	Образование земельного участка из земель, собственность на которые не разграничена с установлением ограничения (Охранная зона ЛЭП 0,4 кВ общей площадью 153 м <sup>2</sup> .)
28	:ЗУ28	-	164110, Архангельская область, Каргопольский р-н, п Зеленый Бор	Земли населенных пунктов	Земельные участки (территории) общего пользования	-	5608	Образование земельного участка из земель, собственность на которые не разграничена с установлением ограничения (Охранная зона ЛЭП 0,4 кВ общей площадью 65 м <sup>2</sup> .)
29	:ЗУ29	-	164110, Архангельская область, Каргопольский р-н, п Зеленый Бор	Земли населенных пунктов	Отдых (рекреация)	-	22827	Образование земельного участка из земель, собственность на которые не разграничена
30	:ЗУ30	-	164110, Архангельская область, Каргопольский р-н, п Зеленый Бор	Земли населенных пунктов	Для ведения личного подсобного хозяйства	-	418	Образование земельного участка из земель, собственность на которые не разграничена с установлением ограничения (Охранная зона ЛЭП 0,4 кВ общей площадью 25 м <sup>2</sup> .)
31	:ЗУ31	-	164110, Архангельская область, Каргопольский р-н, п Зеленый Бор	Земли населенных пунктов	Для ведения личного подсобного хозяйства	-	256	Образование земельного участка из земель, собственность на которые не

								разграничена
32	:ЗУ32	-	164110, Архангельская область, Каргопольский р-н, п Зеленый Бор	Земли населенных пунктов	Для ведения личного подсобного хозяйства	-	328	Образование земельного участка из земель, собственность на которые не разграничена
33	:ЗУ33	-	164110, Архангельская область, Каргопольский р-н, п Зеленый Бор	Земли населенных пунктов	Для ведения личного подсобного хозяйства	-	265	Образование земельного участка из земель, собственность на которые не разграничена
34	:ЗУ34	-	164110, Архангельская область, Каргопольский р-н, п Зеленый Бор	Земли населенных пунктов	Отдых (рекреация)	-	1528	Образование земельного участка из земель, собственность на которые не разграничена с установлением ограничения (Охранная зона ЛЭП 10 кВ общей площадью 248 м <sup>2</sup> .)
35	:ЗУ35	-	164110, Архангельская область, Каргопольский р-н, п Зеленый Бор	Земли населенных пунктов	Для ведения личного подсобного хозяйства	-	322	Образование земельного участка из земель, собственность на которые не разграничена с установлением ограничения (Охранная зона ЛЭП 0,4 кВ общей площадью 157 м <sup>2</sup> .)
36	:ЗУ36	-	164110, Архангельская область, Каргопольский р-н, п Зеленый Бор	Земли населенных пунктов	Для ведения личного подсобного хозяйства	-	1425	Образование земельного участка из земель, собственность на которые не разграничена с установлением ограничения (Охранная зона ЛЭП 0,4 кВ общей площадью 3,6 м <sup>2</sup> .)
37	29:05:070601:2	-	установлено относительно ориентира, расположенного в границах участка. Ориентир здание АТС. Почтовый адрес ориентира: обл. Архангельская, р-н Каргопольский, д. Зелёный Бор, дом 3а	Земли населенных пунктов	для нужд связи, радиофикации, телевидения и информатики	73	80	Уточнение местоположения границ и площади земельного участка
38	29:05:070601:4	№ 29-01/10-03/2002-209 от 03.12.2002 (Собственность)	Архангельская область, Каргопольский р-н, п Зеленый Бор, д 17	Земли населенных пунктов	Для ведения личного подсобного хозяйства	571	571	Уточнение местоположения границ и площади земельного участка с установлением ограничения (Площадь участка находящаяся в границах противопожарных

								расстояний от границ земель лесного фонда составляет 326 м <sup>2</sup> .)
38	29:05:070601:5	№ 29-29-10/004/2012-352 от 09.07.2012 (Собственность)	установлено относительно ориентира, расположенного в границах участка. Ориентир (жилой дом). Почтовый адрес ориентира: обл. Архангельская, р-н Каргопольский, с/с Павловский, п. Зеленый Бор, дом 1А	Земли населенных пунктов	Для ведения личного подсобного хозяйства	2500	2500	Проектом межевания какие-либо проектные решения не применяются.
39	29:05:070601:6	№ 29:05:070601:6-29/005/2019-2 от 06.08.2019 (Общая долевая собственность) № 29:05:070601:6-29/005/2019-3 от 06.08.2019 (Общая долевая собственность)	Архангельская область, Каргопольский р-н, п Зеленый Бор, д 21	Земли населенных пунктов	Для ведения личного подсобного хозяйства	1020	1122	Уточнение местоположения границ и площади земельного участка
40	29:05:070601:7	№ 29-29-10/004/2009-073 от 31.08.2009 (Собственность)	Архангельская область, Каргопольский р-н, п Зеленый Бор, д 21А	Земли населенных пунктов	Для ведения личного подсобного хозяйства	1056	1114	Уточнение местоположения границ и площади земельного участка
41	29:05:070601:8	№ 29-29-10/003/2012-323 от 16.05.2012 (Собственность)	Местоположение установлено относительно ориентира, расположенного в границах участка. Почтовый адрес ориентира: Архангельская область, Каргопольский р-н, п Зеленый Бор, д 21А	Земли населенных пунктов	Для ведения личного подсобного хозяйства	1608	1706	Уточнение местоположения границ и площади земельного участка
42	29:05:070601:9	-	Местоположение установлено относительно ориентира, расположенного в границах участка. Почтовый адрес ориентира: Архангельская область, Каргопольский р-н, п Зеленый Бор, д 22	Земли населенных пунктов	Для ведения личного подсобного хозяйства	2184	2402	Уточнение местоположения границ и площади земельного участка с установлением ограничения (Охранная зона ЛЭП 0,4 кВ общей площадью 123 м <sup>2</sup> .)

43	29:05:070601:10	№ 29-29-06/029/2014-291 от 23.10.2014 (Общая долевая собственность) № 29-29-06/044/2014-130 от 09.12.2014 (Общая долевая собственность)	Местоположение установлено относительно ориентира, расположенного в границах участка. Почтовый адрес ориентира: Архангельская область, Каргопольский р-н, п Зеленый Бор, д 23	Земли населенных пунктов	Для ведения личного подсобного хозяйства	1630	1793	Уточнение местоположения границ и площади земельного участка с установлением ограничения (Охранная зона ЛЭП 0,4 кВ общей площадью 141 м <sup>2</sup> .)
44	29:05:070601:11	№ 29:05:070601:11-29/011/2018-3 от 14.02.2018 (Собственность)	Архангельская область, Каргопольский р-н, п Зеленый Бор, д 24	Земли населенных пунктов	Для ведения личного подсобного хозяйства	2500	2751	Уточнение местоположения границ и площади земельного участка с установлением ограничения (Охранная зона ЛЭП 0,4 кВ общей площадью 182 м <sup>2</sup> .)
45	29:05:070601:13	-	Архангельская область, Каргопольский р-н, п Зеленый Бор, д 31	Земли населенных пунктов	Для ведения личного подсобного хозяйства	2100	2100	Уточнение местоположения границ и площади земельного участка с установлением ограничения (Площадь участка находящаяся в границах противопожарных расстояний от границ земель лесного фонда составляет 579 м <sup>2</sup> .) с установлением ограничения (Охранная зона ЛЭП 0,4 кВ общей площадью 54 м <sup>2</sup> .)
46	29:05:070601:14	-	Архангельская область, Каргопольский р-н, п Зеленый Бор, д 30	Земли населенных пунктов	Для ведения личного подсобного хозяйства	1120	960	Уточнение местоположения границ и площади земельного участка с установлением ограничения (Охранная зона ЛЭП 10 кВ общей площадью 768 м <sup>2</sup> .)
47	29:05:070601:15	-	Архангельская область, Каргопольский р-н, п Зеленый Бор, д 30	Земли населенных пунктов	Для ведения личного подсобного хозяйства	1664	1231	Уточнение местоположения границ и площади земельного участка с установлением ограничения (Охранная зона ЛЭП 0,4 кВ общей площадью 15 м <sup>2</sup> .) с установлением ограничения (Охранная зона ЛЭП 10 кВ общей площадью 51 м <sup>2</sup> .)
48	29:05:070601:16	-	Архангельская область,	Земли	Для ведения	2500	2500	Проектом межевания какие-

			Каргопольский р-н, п Зеленый Бор, д 30А	населенных пунктов	личного подсобного хозяйства			либо проектные решения не применяются.
49	29:05:070601:17	№ 29-29-10/004/2007-138 от 24.10.2007 (Собственность)	Архангельская область, Каргопольский р-н, п Зеленый Бор, д 26	Земли населенных пунктов	Для ведения личного подсобного хозяйства	1998	2198	Уточнение местоположения границ и площади земельного участка с установлением ограничения (Охранная зона ЛЭП 0,4 кВ общей площадью 144 м <sup>2</sup> .)
50	29:05:070601:19	-	Местоположение установлено относительно ориентира, расположенного за пределами участка. Почтовый адрес ориентира: Архангельская область, Каргопольский р-н, п Зеленый Бор	Земли населенных пунктов	Для ведения личного подсобного хозяйства	2500	2500	Проектом межевания какие-либо проектные решения не применяются.
51	29:05:070601:20	№ 29:05:070601:20-29/005/2019-1 от 25.06.2019 (Собственность)	Архангельская область, Каргопольский р-н, п Зеленый Бор, д 11	Земли населенных пунктов	Для ведения личного подсобного хозяйства	549	549	Уточнение местоположения границ и площади земельного участка с установлением ограничения (Охранная зона ЛЭП 0,4 кВ общей площадью 3 м <sup>2</sup> .)
52	29:05:070601:21	-	Архангельская область, Каргопольский р-н, п Зеленый Бор, д 11	Земли населенных пунктов	Для ведения личного подсобного хозяйства	344	339	Уточнение местоположения границ и площади земельного участка
53	29:05:070601:22	-	Архангельская область, Каргопольский р-н, п Зеленый Бор, д 10	Земли населенных пунктов	Для ведения личного подсобного хозяйства	266	266	Уточнение местоположения границ и площади земельного участка
54	29:05:070601:23	-	Архангельская область, Каргопольский р-н, п Зеленый Бор, д 16	Земли населенных пунктов	Для ведения личного подсобного хозяйства	318	318	Уточнение местоположения границ и площади земельного участка с установлением ограничения (Площадь участка находящаяся в границах противопожарных расстояний от границ земель лесного фонда составляет 312 м <sup>2</sup> ), с установлением ограничения (Площадь участка находящаяся в границах зоны санитарной охраны пожарного резервуара составляет 318 м <sup>2</sup> )
55	29:05:070601:24	-	Местоположение установлено	Земли	Для ведения	373	373	Уточнение местоположения

			относительно ориентира, расположенного в границах участка. Почтовый адрес ориентира: Архангельская область, Каргопольский р-н, п Зеленый Бор, д 14	населенных пунктов	личного подсобного хозяйства			границ и площади земельного участка с установлением ограничения (Охранная зона ЛЭП 0,4 кВ общей площадью 6 м <sup>2</sup> .)
56	<a href="#">29:05:070601:25</a>	-	Архангельская область, Каргопольский р-н, п Зеленый Бор, д 14	Земли населенных пунктов	Для ведения личного подсобного хозяйства	2500	1160	Уточнение местоположения границ и площади земельного участка с установлением ограничения (Площадь участка находящаяся в границах зоны санитарной охраны источника водоснабжения составляет 159 м <sup>2</sup> ) с установлением ограничения (Охранная зона ЛЭП 0,4 кВ общей площадью 182 м <sup>2</sup> .)
57	<a href="#">29:05:070601:26</a>	-	Местоположение установлено относительно ориентира, расположенного в границах участка. Почтовый адрес ориентира: Архангельская область, Каргопольский р-н, п Зеленый Бор, д 13	Земли населенных пунктов	Для размещения объекта образования	1057	1062	Уточнение местоположения границ и площади земельного участка
58	<a href="#">29:05:070601:27</a>	№ 29-29-10/004/2011-032 от 16.06.2011 (Собственность)	Архангельская область, Каргопольский р-н, п Зеленый Бор, д 17	Земли населенных пунктов	Для ведения личного подсобного хозяйства	286	286	Уточнение местоположения границ и площади земельного участка с установлением ограничения (Площадь участка находящаяся в границах противопожарных расстояний от границ земель лесного фонда составляет 271 м <sup>2</sup> .)
59	<a href="#">29:05:070601:28</a>	-	Архангельская область, Каргопольский р-н, п Зеленый Бор, д 18	Земли населенных пунктов	Для ведения личного подсобного хозяйства	1412	1521	Уточнение местоположения границ и площади земельного участка с установлением ограничения (Площадь участка находящаяся в границах зоны санитарной охраны источника водоснабжения составляет 8



								м <sup>2</sup> ) с установлением ограничения (Охранная зона ЛЭП 0,4 кВ общей площадью 7 м <sup>2</sup> .)
60	<a href="#">29:05:070601:29</a>	№ 29:05:070601:29-29/005/2019-4 от 27.06.2019 (Собственность)	Архангельская область, Каргопольский р-н, п Зеленый Бор, д 19	Земли населенных пунктов	Для ведения личного подсобного хозяйства	1634	1557	Уточнение местоположения границ и площади земельного участка с установлением ограничения (Охранная зона ЛЭП 0,4 кВ общей площадью 27 м <sup>2</sup> .)
61	<a href="#">29:05:070601:31</a>	-	Архангельская область, Каргопольский р-н, п Зеленый Бор, д 1	Земли населенных пунктов	Для ведения личного подсобного хозяйства	2560	2560	Уточнение местоположения границ и площади земельного участка
62	<a href="#">29:05:070601:32</a>	-	Архангельская область, Каргопольский р-н, п Зеленый Бор	Земли населенных пунктов	Для ведения личного подсобного хозяйства	2500	2500	Проектом межевания какие-либо проектные решения не применяются.
63	<a href="#">29:05:070601:33</a>	-	установлено относительно ориентира, расположенного в границах участка. Ориентир (жилой дом). Почтовый адрес ориентира: обл. Архангельская, р-н Каргопольский, с/с Павловский, п. Зеленый Бор, дом 20	Земли населенных пунктов	Для ведения личного подсобного хозяйства	222	239	Уточнение местоположения границ и площади земельного участка
64	<a href="#">29:05:070601:34</a>	-	Местоположение установлено относительно ориентира, расположенного в границах участка. Почтовый адрес ориентира: Архангельская область, Каргопольский р-н, п Зеленый Бор, ул. Лесная, д. 6	Земли населенных пунктов	Для ведения личного подсобного хозяйства	2100	2100	Проектом межевания какие-либо проектные решения не применяются.
65	<a href="#">29:05:070601:35</a>	-	Архангельская область, Каргопольский р-н, п Зеленый Бор	Земли населенных пунктов	Для ведения личного подсобного хозяйства	2500	2500	Проектом межевания какие-либо проектные решения не применяются.
66	<a href="#">29:05:070601:36</a>	-	Архангельская область, Каргопольский р-н, п Зеленый Бор	Земли населенных пунктов	Для ведения личного подсобного хозяйства	2500	2500	Проектом межевания какие-либо проектные решения не применяются.
67	<a href="#">29:05:070601:12</a>	№ 29:05:070601:12-29/046/2020-5 от 23.01.2020	Архангельская область, Каргопольский р-н, п Зеленый Бор, д 25	Земли населенных пунктов	Для ведения личного подсобного хозяйства	2920 +/-19		Исправление реестровой ошибки с установлением ограничения (Охранная зона ЛЭП 0,4 кВ общей площадью

		(Собственность)						203 м <sup>2</sup> .)
68	29:05:070601:103	№ 29:05:070601:103-29/005/2019-1 от 02.12.2019 (Аренда (в том числе, субаренда))	Архангельская область, Каргопольский район, п. Зеленый Бор, дом № 15	Земли населенных пунктов	Для размещения объектов торговли	380		Исправление реестровой ошибки с установлением ограничения (Площадь участка находящаяся в границах зоны санитарной охраны источника водоснабжения составляет 324 м <sup>2</sup> )
69	29:05:070601:214	№ 29:05:070601:214-29/010/2018-3 от 01.02.2018 (Собственность)	Архангельская область, Каргопольский район, пос. Зеленый Бор, ул. Лесная, д. 4	Земли населенных пунктов	Для индивидуальной жилой застройки	1224		Проектом межевания какие-либо проектные решения не применяются.
70	29:05:070601:441	№ 29:05:070601:441-29/005/2019-1 от 24.10.2019 (Аренда (в том числе, субаренда))	Архангельская область, Каргопольский р-н, п Зеленый Бор	Земли населенных пунктов	Для ведения личного подсобного хозяйства	404		Исправление реестровой ошибки
71	29:05:070601:438	№ 29:05:070601:438-29/046/2019-1 от 30.09.2019 (Аренда (в том числе, субаренда))	Архангельская область, Каргопольский район, МО «Павловское», п. Зеленый Бор	Земли населенных пунктов	Для ведения личного подсобного хозяйства	451		Исправление реестровой ошибки с установлением ограничения (Площадь участка находящаяся в границах противопожарных расстояний от границ земель лесного фонда составляет 14 м <sup>2</sup> .)
72	29:05:070601:444		Архангельская область, Каргопольский район, МО «Павловское», п. Зеленый Бор	Земли населенных пунктов	Для ведения личного подсобного хозяйства	239		Исправление реестровой ошибки
73	29:05:070601:439	№ 29:05:070601:439-29/005/2019-1 от 24.10.2019 (Аренда (в том числе, субаренда))	Архангельская область, Каргопольский район, МО «Павловское», п. Зеленый Бор	Земли населенных пунктов	Для ведения личного подсобного хозяйства	562		Исправление реестровой ошибки
74	29:05:070601:18	№ 29:05:070601:18-29/010/2018-2 от 10.05.2018	Архангельская область, Каргопольский р-н, п Зеленый Бор, д 27	Земли населенных пунктов	Для ведения личного подсобного хозяйства	1040 +/-6		Установление ограничения (Площадь участка находящаяся в границах противопожарных расстояний

		(Собственность)						от границ земель лесного фонда составляет 749 м <sup>2</sup> .) с установлением ограничения (Охранная зона ЛЭП 0,4 кВ общей площадью 106 м <sup>2</sup> .)
75	29:05:070601:213 (Граница участка многоконтурная. Количество контуров - 2)	Данные отсутствуют	Местоположение установлено относительно ориентира, расположенного за пределами участка. Почтовый адрес ориентира: 164110, Архангельская область, Каргопольский р-н, п Зеленый Бор	Земли населенных пунктов	для ведения личного подсобного хозяйства (приусадебный участок)	1080 +/-12		Установление ограничения (Площадь участка находящаяся в границах противопожарных расстояний от границ земель лесного фонда составляет 695 м <sup>2</sup> .) установление ограничения (Охранная зона ЛЭП 0,4 кВ общей площадью 107 м <sup>2</sup> .) с установлением ограничения (Охранная зона ЛЭП 10 кВ общей площадью 0,5 м <sup>2</sup> .)
76	29:05:070601:55	№ 29:05:070601:55-29/010/2017-1 от 12.05.2017 (Собственность) № 29:05:070601:55-29/010/2017-2 от 12.05.2017 (Постоянное (бессрочное) пользование)	Архангельская область, Каргопольский р-н	Земли промышленности, энергетики, транспорта, связи, радиовещания, телевидения, информатики, земли для обеспечения космической деятельности, земли обороны, безопасности и земли иного специального назначения	Для эксплуатации и содержания автомобильных дорог (а/д Подъезд к п. Зеленый Бор (Льнозавод ) от а/д Архангельск ( от п. Б.Наволоки)- Каргополь- Вытегра	27798 +/-292		Установление ограничения (Площадь участка находящаяся в границах противопожарных расстояний от границ земель лесного фонда составляет 10115 м <sup>2</sup> .) установление ограничения (Охранная зона ЛЭП 0,4 кВ общей площадью 350 м <sup>2</sup> .) с установление ограничения (Охранная зона ЛЭП 110 кВ общей площадью 3347 м <sup>2</sup> .)
77	29:05:070601:206	Данные отсутствуют	164110, Архангельская область, Каргопольский р-н, п Зеленый Бор, д 6	Земли населенных пунктов	Для индивидуального жилищного строительства	1485 +/-8		Установление ограничения (Охранная зона ЛЭП 0,4 кВ общей площадью 70 м <sup>2</sup> .)

## 6. Основные технико-экономические показатели проекта межевания

Таблица 10

№ п/п	Наименование показателей	Ед. изм.	Количество
1	Территория в границах проектирования	кв.м.	412351,54
2	Территория подлежащая межеванию, в т.ч.	кв.м.	132532
3	уточняемые земельные участки	кв.м.	28258
		шт.	24
4	формируемые земельные участки	кв.м.	99318
		шт.	36
5	уточняемые земельные участки (исправление реестровых ошибок)	кв.м.	4956
		шт.	6

## **ГРАФИЧЕСКАЯ ЧАСТЬ**



**АДМИНИСТРАЦИЯ  
КАРГОПОЛЬСКОГО  
МУНИЦИПАЛЬНОГО ОКРУГА  
АРХАНГЕЛЬСКОЙ ОБЛАСТИ**

Ул. Победы, д. 20, г. Каргополь,  
Архангельская область, 164110  
Тел/факс: (81841) 2-14-08,  
E-mail: akargopol@yandex.ru

ООО «ГеоСтройИнновации»

ул. Архангельская, д. 48, пом. 17  
г. Каргополь, 164110

04022021 № 556

На исх. № 9 от 18.01.2021

В целях устранения замечаний по проекту межевания направляем копию предписания ОНД и ПР Няндомского, Каргопольского и Коношского районов № 65/1/1 от 06.07.2020 на 1 л. в 1 экз.

По техническому заданию к контракту необходимо было выполнить работы в границах нескольких смежных элементов планировочной структуры застроенной территории поселка Зеленый Бор. При устранении замечаний по проекту межевания просим не включать в проект земельные участки с кадастровыми номерами: 29:05:070601:5, 29:05:070601:19, 29:05:070601:32, 29:05:070601:35, 29:05:070601:36, 29:05:070601:16.

Также, обращаем внимание на то, что в проекте межевания уточнению подлежат границы всех образуемых земельных участков, в том числе земельных участков, которые будут отнесены к территориям общего пользования или имуществу общего пользования, в том числе в отношении которых предполагаются резервирование и (или) изъятие для государственных или муниципальных нужд, во избежание образования «белых пятен», земельных участков без определенного вида разрешенного использования.

Дополнительно сообщаем, что решений о резервировании и (или) изъятии земельных участков для государственных или муниципальных нужд не принималось.

Глава Каргопольского  
муниципального округа

Н.В. Бубенщикова

Первышина Юлия Борисовна  
(881841)2-19-09

Министерство Российской Федерации по делам гражданской обороны,  
чрезвычайным ситуациям и ликвидации последствий стихийных бедствий

Главное управление МЧС России по Архангельской области

(наименование территориального органа МЧС России)

город Архангельск, улица Свободы, дом 27, телефон 21-50-01, 28-80-84, E-Mail mchs29@yandex.ru

(указывается адрес места нахождения территориального органа МЧС России, номер телефона, электронный адрес)

ОНДиПР Няндомского, Каргопольского и Коношского районов УНДиПР

Главного управления МЧС России по Архангельской области

(наименование органа государственного пожарного надзора)

164110, Архангельская область, г. Каргополь, ул. Окружная, дом 14, телефон 2-13-44,

E-mail: ogpn06arh@yandex.ru

(указывается адрес места нахождения органа ГПН, номер телефона, электронный адрес)

### Предписания № 65/1/1

#### об устранении нарушений требований пожарной безопасности

Администрации муниципального образования «Павловское»

(далее по тексту Администрация МО «Павловское»)

Сведения об организации: наименование, адрес, факс, тел. для справок, электронная почта, сайт, ОГРН, ИНН, ОК, ОГРНИП, ОГРП, ОГРПД, ОГРПТ, ОГРПФ, ОГРПЧ, ОГРПШ, ОГРПС, ОГРПД, ОГРПТ, ОГРПФ, ОГРПЧ, ОГРПШ, ОГРПС

С 10 часов 00 минут «08» июня 2020 года до 15 часов 00 минут «06» июля 2020 заместителем начальника отдела надзорной деятельности и профилактической работы Няндомского, Каргопольского и Коношского районов управления надзорной деятельности и профилактической работы Главного управления МЧС России по Архангельской области Мухиным Михаилом Николаевичем проведена внеплановая выездная проверка соблюдения требований пожарной безопасности в отношении объекта защиты – территории населенного пункта п. Зеленый Бор Администрации МО «Павловское» по адресу: Архангельская область, Каргопольский район, п. Зеленый Бор, совместно с главой администрации МО «Павловское» Роевой Мариной Львовной.

В соответствии с Федеральным законом от 21 декабря 1994 года № 69-ФЗ «О пожарной безопасности» необходимо устранить следующие нарушения требований пожарной безопасности, выявленные в ходе проверки:

№ Предписания	Вид нарушения требований пожарной безопасности с указанием конкретного места выявленного нарушения	Пункт (абзац пункта) и наименование нормативного правового акта Российской Федерации и (или) нормативного документа по пожарной безопасности, требования которых нарушены	Срок устранения нарушения требований пожарной безопасности	Отметка (подпись) о выполнении (указывается только выполнение)
1.	Не разрабатываются и не реализуются меры пожарной безопасности для населенного пункта в части нераспространения пожара от лесных насаждений. Противопожарное расстояние от лесных насаждений до зданий и сооружений в районе застройки населенного пункта по адресам: п. Зеленый, Бор, ул. Лесная дома №№ 1, 2, 3, 4 не обеспечивают нераспространение пожара. Расстояние от застройки населенного пункта до лесных массивов составляет менее 15 метров.	ст. 20 Федерального закона №69-ФЗ от 21.12.1994 г. «О пожарной безопасности»; ст. 4, ст. 6, ст. 63, ст. 69 Федерального закона №123-ФЗ от 22.07.2008 «Технический регламент о требованиях пожарной безопасности»; п. 5* приложение 1* СНиП 2.07.01-89* «Градостроительство. Планировка зданий и застройка городских и сельских поселений».	01.04.2021 г.	

Устранение указанных нарушений требований пожарной безопасности в установленный срок является обязательным для руководителей организаций, должностных лиц, юридических лиц и граждан, на которых возложена в соответствии с законодательством Российской Федерации обязанность по их устранению.

Вместе с тем, в соответствии с частью 1, статьи 6, Федерального закона от 22.07.2008 года № 123-ФЗ «Технический регламент о требованиях пожарной безопасности» (далее – Федеральный закон от 22.07.2008 года № 123-ФЗ), пожарная безопасность объекта защиты может быть обеспечена выполнением одного из следующих условий:



1) в полном объеме выполнены требования пожарной безопасности, установленные техническими регламентами, принятыми в соответствии с Федеральным законом «О техническом регулировании», и пожарный риск не превышает допустимых значений, установленных Федеральным законом от 22.07.2008 года № 123-ФЗ;

2) в полном объеме выполнены требования пожарной безопасности, установленные техническими регламентами, принятыми в соответствии с Федеральным законом «О техническом регулировании», и нормативными документами по пожарной безопасности (национальные стандарты, своды правил, а также иные документы, содержащие требования пожарной безопасности).

Кроме этого, в соответствии со статьей 78, Федерального закона от 22.07.2008 года № 123-ФЗ для зданий, сооружений, для которых отсутствуют нормативные требования пожарной безопасности, на основе требований указанного Федерального закона разрабатываются специальные технические условия, отражающие специфику обеспечения их пожарной безопасности и содержащие комплекс необходимых инженерно-технических и организационных мероприятий по обеспечению пожарной безопасности, подлежащие согласованию в установленном порядке.

При этом, в соответствии с пунктом 48.1, Административного регламента МЧС России исполнения государственной функции по надзору за выполнением требований пожарной безопасности, утвержденного приказом МЧС России от 28.06.2012 года № 375 (далее - Административный регламент), в случае проведения аккредитованной в установленном порядке экспертной организацией, осуществляющей деятельность в области оценки пожарного риска, расчета по оценке пожарного риска, подтверждающего выполнение условий соответствия объекта защиты требованиям пожарной безопасности, в ходе внеплановой проверки данного предписания противопожарное мероприятие, содержащееся в предписании об устранении нарушений, влияющее на расчетные величины пожарного риска, будет считаться исполненным при выполнении одного из следующих условий:

1) исполнения в полном объеме данного мероприятия;

2) исполнения комплекса необходимых инженерно-технических и организационных мероприятий по обеспечению пожарной безопасности, при котором расчетом по оценке пожарного риска подтверждается выполнение условий соответствия объекта защиты требованиям пожарной безопасности, - для объектов защиты, которые были введены в эксплуатацию либо проектная документация на которые была направлена на экспертизу до дня вступления в силу Федерального закона от 22.07.2008 года № 123-ФЗ «Технический регламент о требованиях пожарной безопасности» (далее - Технический регламент);

3) наличия расчета по оценке пожарного риска в случаях, установленных Техническим регламентом, с результатом, не превышающим допустимые значения, установленные указанным федеральным законом, - для объектов защиты, которые запроектированы и построены, а равно на которых были произведены капитальный ремонт, реконструкция или техническое перевооружение, после вступления в силу Технического регламента.

При применении на объекте защиты комплекса инженерно-технических и организационных мероприятий по обеспечению пожарной безопасности в ходе проверок будет проверяться их соблюдение.

При несогласии с указанными нарушениями требований пожарной безопасности и (или) сроками их устранения физические и юридические лица вправе обжаловать настоящее предписание в досудебном (внесудебном) порядке, установленном главой V Административного регламента, или в суд.

В соответствии со статьей 38 Федерального закона от 21.12.1994 года № 69-ФЗ «О пожарной безопасности» ответственность за нарушение требований пожарной безопасности несут:

- собственники имущества;
- руководители федеральных органов исполнительной власти;
- руководители органов местного самоуправления;
- лица, уполномоченные владеть, пользоваться или распоряжаться имуществом, в том числе руководители организаций;
- лица, в установленном порядке назначенные ответственными за обеспечение пожарной безопасности;
- должностные лица в пределах их компетенции.

Ответственность за нарушение требований пожарной безопасности для квартир (комнат) в домах государственного, муниципального и ведомственного жилищного фонда возлагается на ответственных квартиросъемщиков или арендаторов, если иное не предусмотрено соответствующим договором.

Заместитель начальника ОНДиПР  
Няндомского, Каргопольского и Коношского районов  
УНДиПР Главного управления  
МЧС России по Архангельской области



М.Н. Мухин

«06» июля 2020 года

Предписание для исполнения получила:




«06» июля 2020 года





АДМИНИСТРАЦИЯ  
МУНИЦИПАЛЬНОГО ОБРАЗОВАНИЯ  
«КАРГОПОЛЬСКИЙ МУНИЦИПАЛЬНЫЙ РАЙОН»  
АРХАНГЕЛЬСКОЙ ОБЛАСТИ

Ул. Победы, д. 20, г. Каргополь,  
Архангельская область, 164110  
Тел./факс: (81841) 2-14-08,  
E-mail: [akargopol@yandex.ru](mailto:akargopol@yandex.ru)

На исх. № 268 от 18.12.2020

ООО «ГеоСтройИнновации»

ул. Архангельская, д. 48, пом. 17  
г. Каргополь, 164110

Акт

рассмотрения результатов выполненных работ.

Между администрацией муниципального образования «Каргопольский муниципальный район» (далее – администрация) и ООО «ГеоСтройИнновации» (далее – организация) заключен муниципальный контракт № 0124300007020000070 от 28.09.2020 на оказание услуг по разработке проекта межевания территории.

В соответствии с техническим заданием к контракту исполнитель обязан подготовить проект межевания территории в границах п. Зеленый Бор Каргопольского района, в соответствии с нормами действующего законодательства.

Рассмотрев уведомление организации о сдаче результатов выполненных работ по контракту от 18.12.2020, проект межевания территории, администрация выделяет следующие основные замечания:

1. Согласно статьи 43 ГрК РФ подготовка проекта межевания территории осуществляется применительно к территории, расположенной в границах одного или нескольких смежных элементов планировочной структуры.

Таким образом, по техническому заданию необходимо было выполнить работы в границах нескольких смежных элементов планировочной структуры застроенной территории поселка Зеленый Бор.

2. В графической части проекта:

- не отображена граница лесного квартала,
- не указана противопожарная зона между лесным массивом и жилой застройкой,
- крайние линии имеют ломаную форму,
- отсутствуют линии отступа от красных линий в целях определения мест допустимого размещения зданий, строений, сооружений.

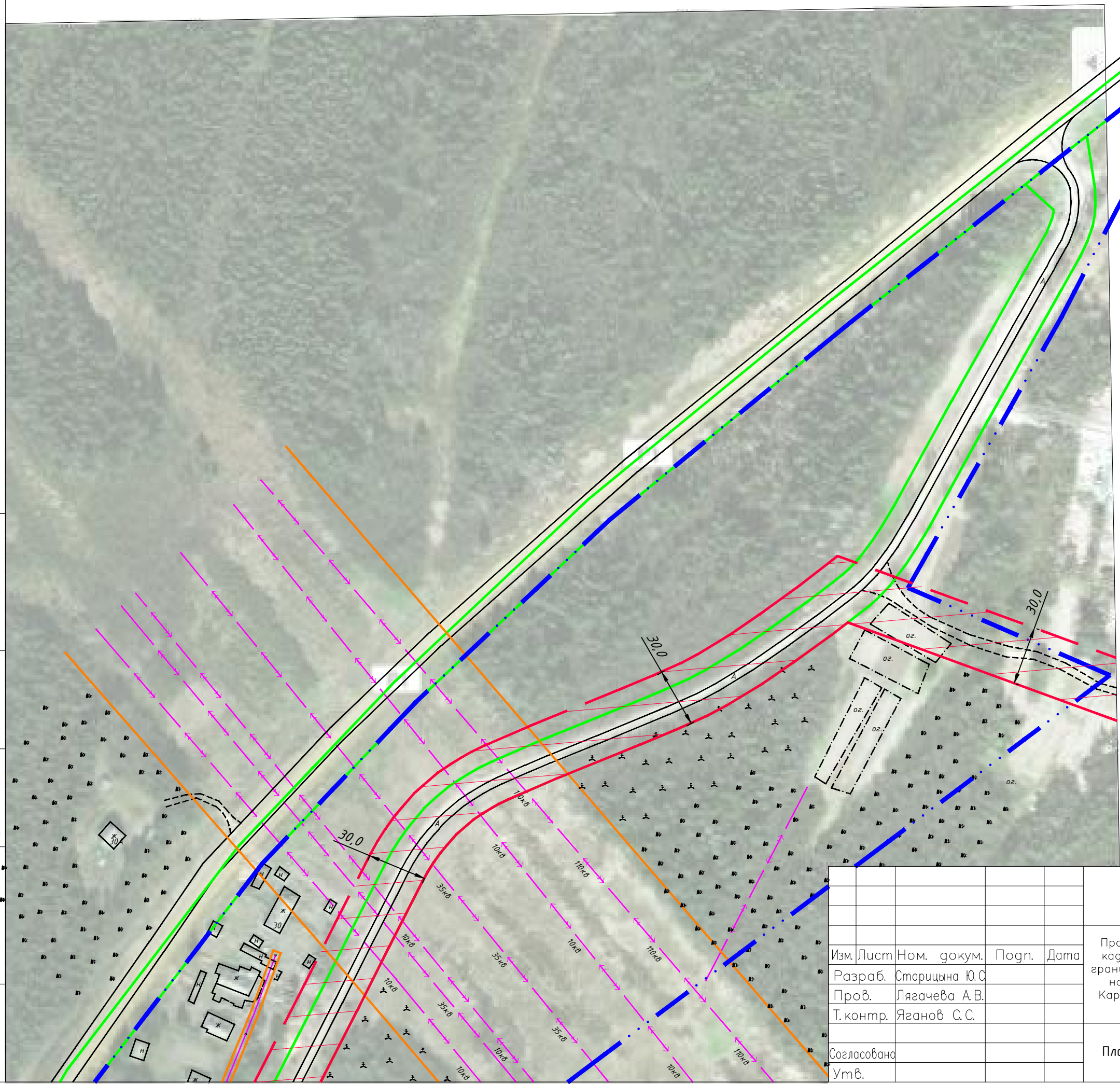
На основании вышеизложенного, возвращаем счет на оплату и акт № 76 от 18.12.2020, услуги по контракту администрация не принимает и просит устранить выявленные недостатки в срок до 01.03.2021.

Временно исполняющий обязанности  
главы муниципального образования  
«Каргопольский муниципальный район»

Первышина Юлия Борисовна (881841)2-19-09

В.Н. Кушцов


# План фактического землепользования



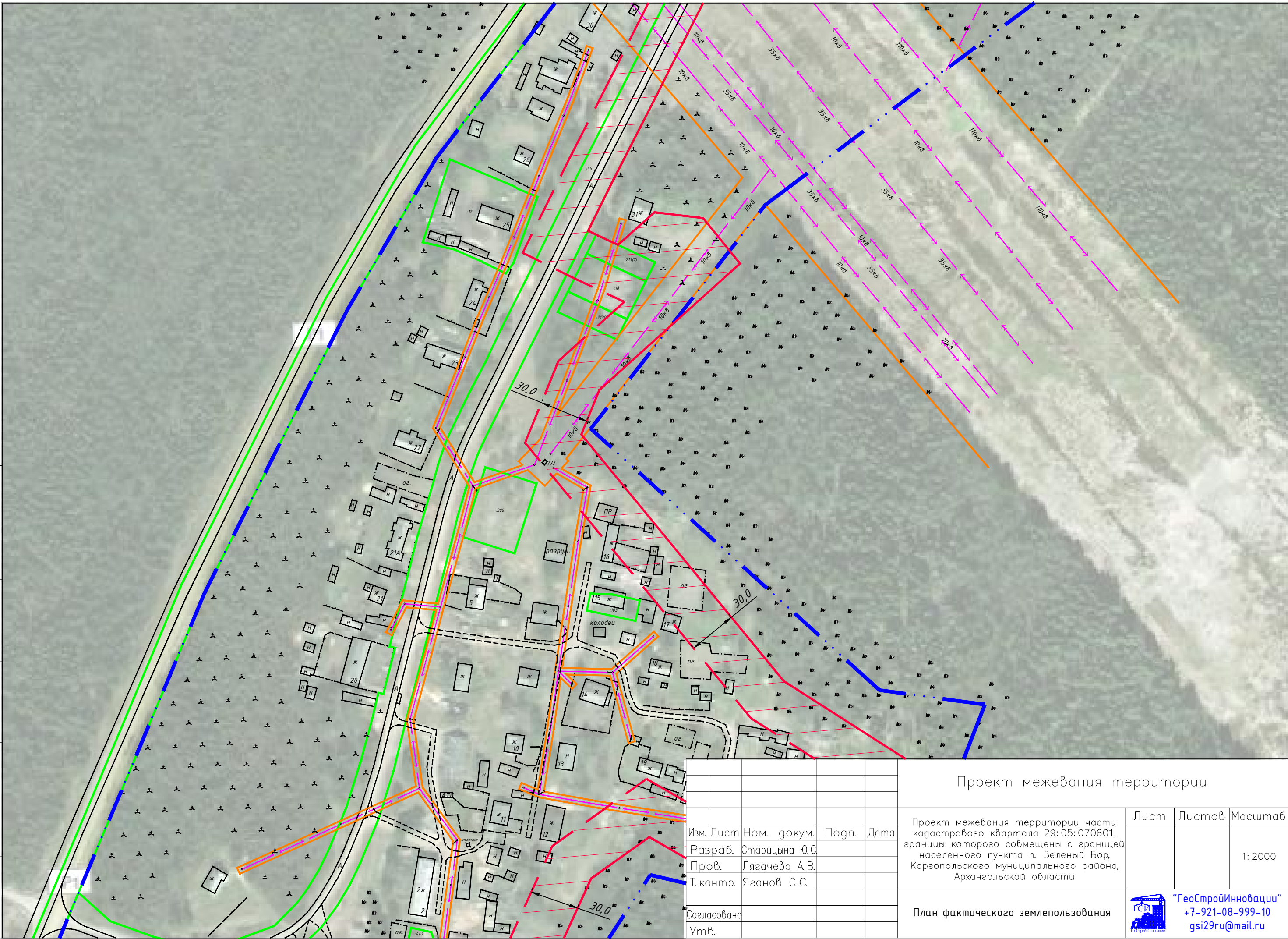
## Условные обозначения:

- - Границы земельных участков стоящие на государственном кадастровом учете;
- · - · - Граница населенного пункта;
- $\longleftrightarrow$  - Линия электропередач (ЛЭП) 0,4 кВ;
- $\longleftrightarrow$  - Линия электропередач (ЛЭП) 10 кВ, 35 кВ, 110 кВ;
- ТП** - Трансформаторная подстанция;
- - Охранная зона ЛЭП и трансформаторной подстанции;
- Ограждение (забор);
- Грунтовая дорога;
- A** · · · - Асфальтированная дорога;
- · · - Заросли кустарника;
- · · - Смешанный лес;
- Огород;
- ПР** - Пожарный резервуар;
- - Граница земельного участка лесного фонда;
- Противопожарное расстояние от границ земель лесного фонда.

Инб. ном. подл.	Погп. и дата
Взам. инб. ном.	Инб. ном. дубл.
Погп. и дата	Погп. и дата


Проект межевания территории			
Изм.	Лист	Ном. докум.	Погп. Дата
Разраб.	Старицына Ю.С.	Пров.	Лягачева А.В.
Т. контр.	Яганов С.С.		
Согласовано			
Утв.			
Проект межевания территории части кадастрового квартала 29:05:070601, границы которого совмещены с границей населенного пункта п. Зеленый Бор, Каргопольского муниципального района, Архангельской области			Лист Листов Масштаб 1:2000
План фактического землепользования			 <b>"ГеоСтройИнновации"</b> +7-921-08-999-10 gsi29ru@mail.ru

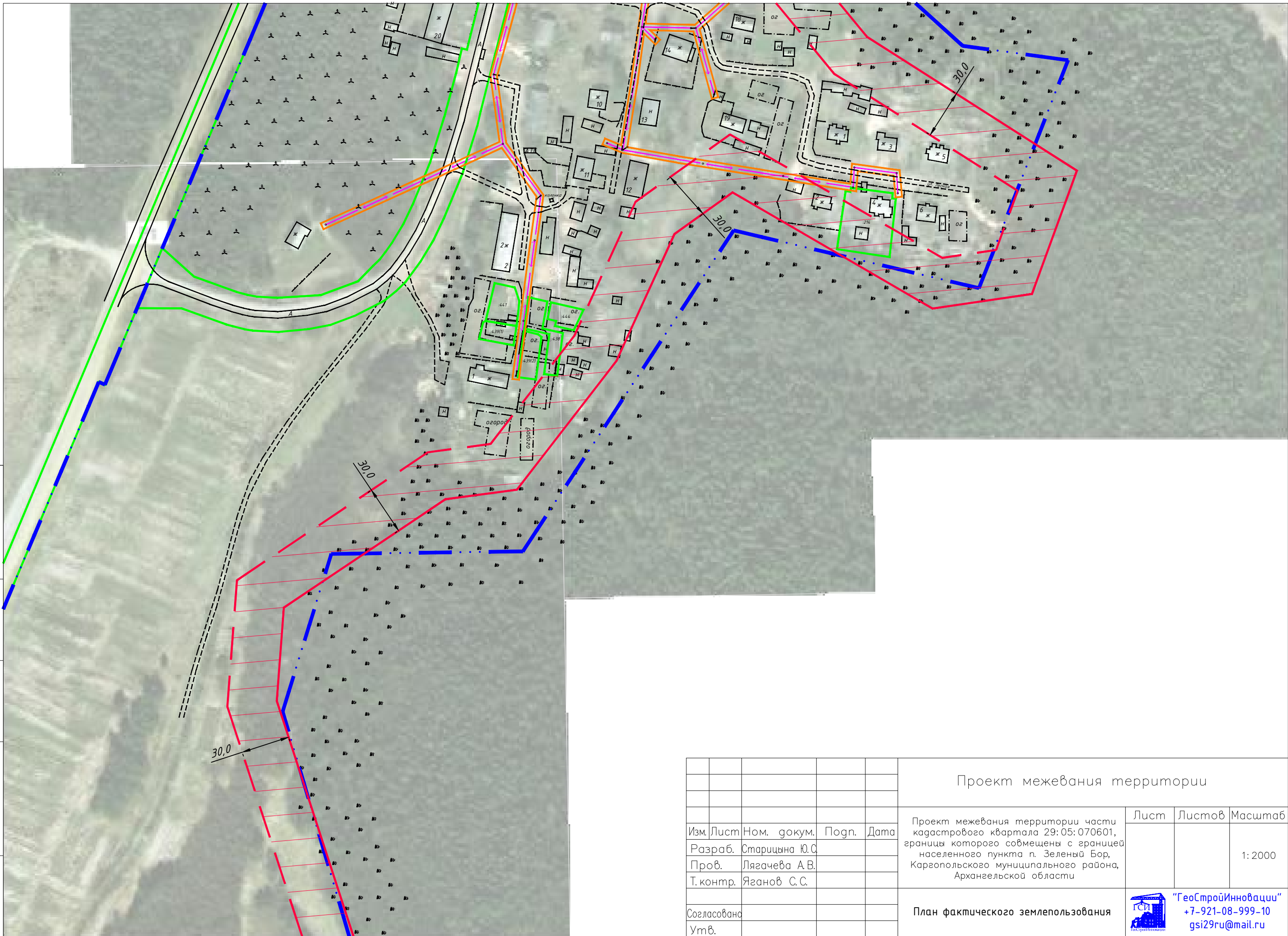





Инв. ном. подл. Погр. и дата  
 Взам. инв. ном. Инв. ном. дубл. Погр. и дата

Изм. Лист	Ном. докум.	Погр.	Дата
Разраб. Старицына Ю.С.			
Пров. Лягачева А.В.			
Т. контр. Яганов С.С.			
Согласовано			
Умв.			

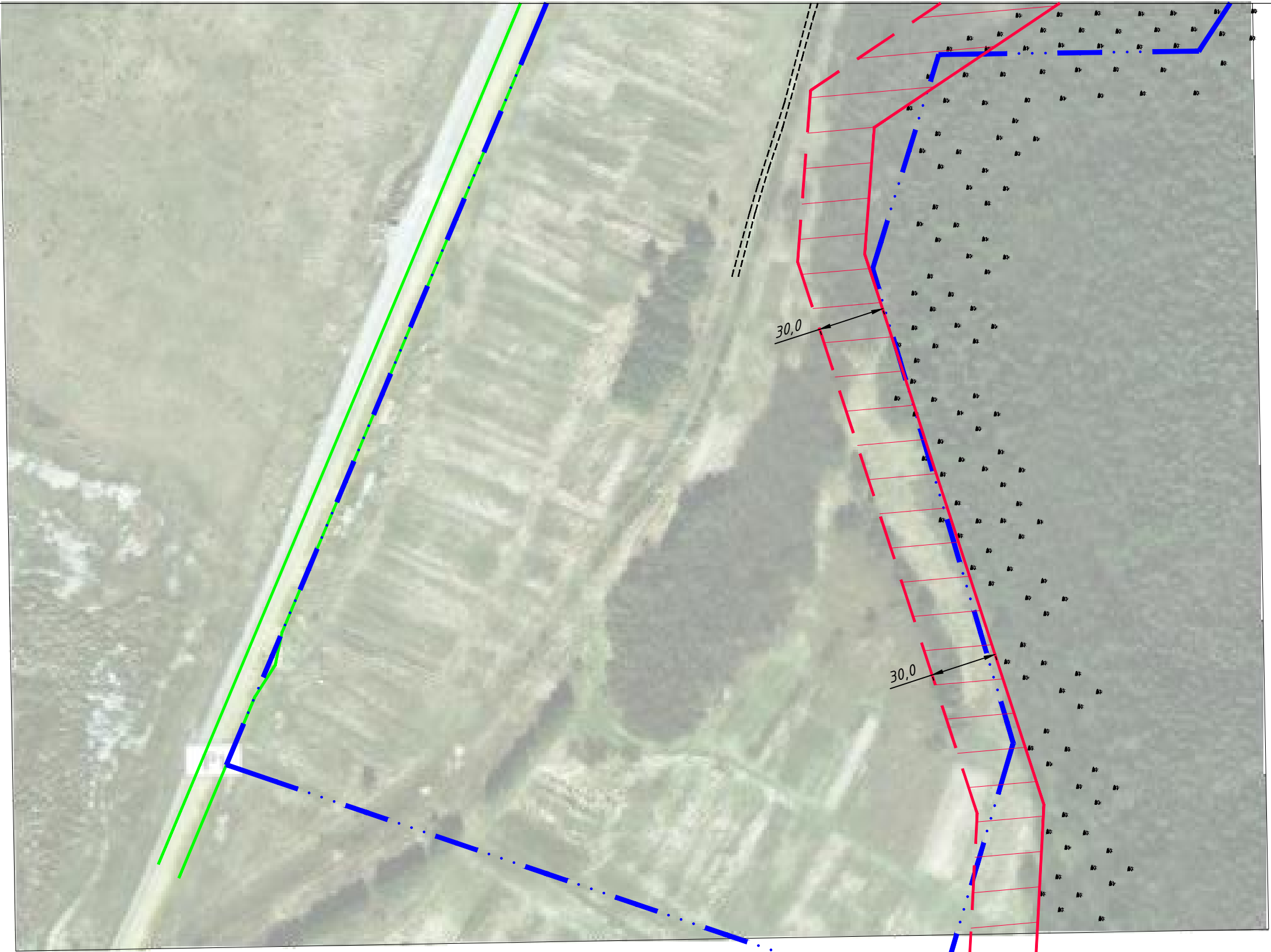
Проект межевания территории			
Проект межевания территории части кадастрового квартала 29:05:070601, границы которого совмещены с границей населенного пункта п. Зеленый Бор, Каргопольского муниципального района, Архангельской области			
Лист	Листов	Масштаб	
		1:2000	
План фактического землепользования			
 "ГеоСтройИнновации" +7-921-08-999-10 gsi29ru@mail.ru			




Инв. ном. подл.	Погн. и дата
Взам. инв. ном.	Инв. ном. дубл.
Погн. и дата	Погн. и дата

Проект межевания территории			
Изм.	Лист	Ном. докум.	Погн. Дата
Разраб.	Старицына Ю.С.		
Пров.	Лягачева А.В.		
Т. контр.	Яганов С.С.		
Согласовано			
Утв.			
Проект межевания территории части кадастрового квартала 29:05:070601, границы которого совмещены с границей населенного пункта п. Зеленый Бор, Каргопольского муниципального района, Архангельской области			Лист Листов Масштаб 1:2000
План фактического землепользования			 "ГеоСтройИнновации" +7-921-08-999-10 gsi29ru@mail.ru





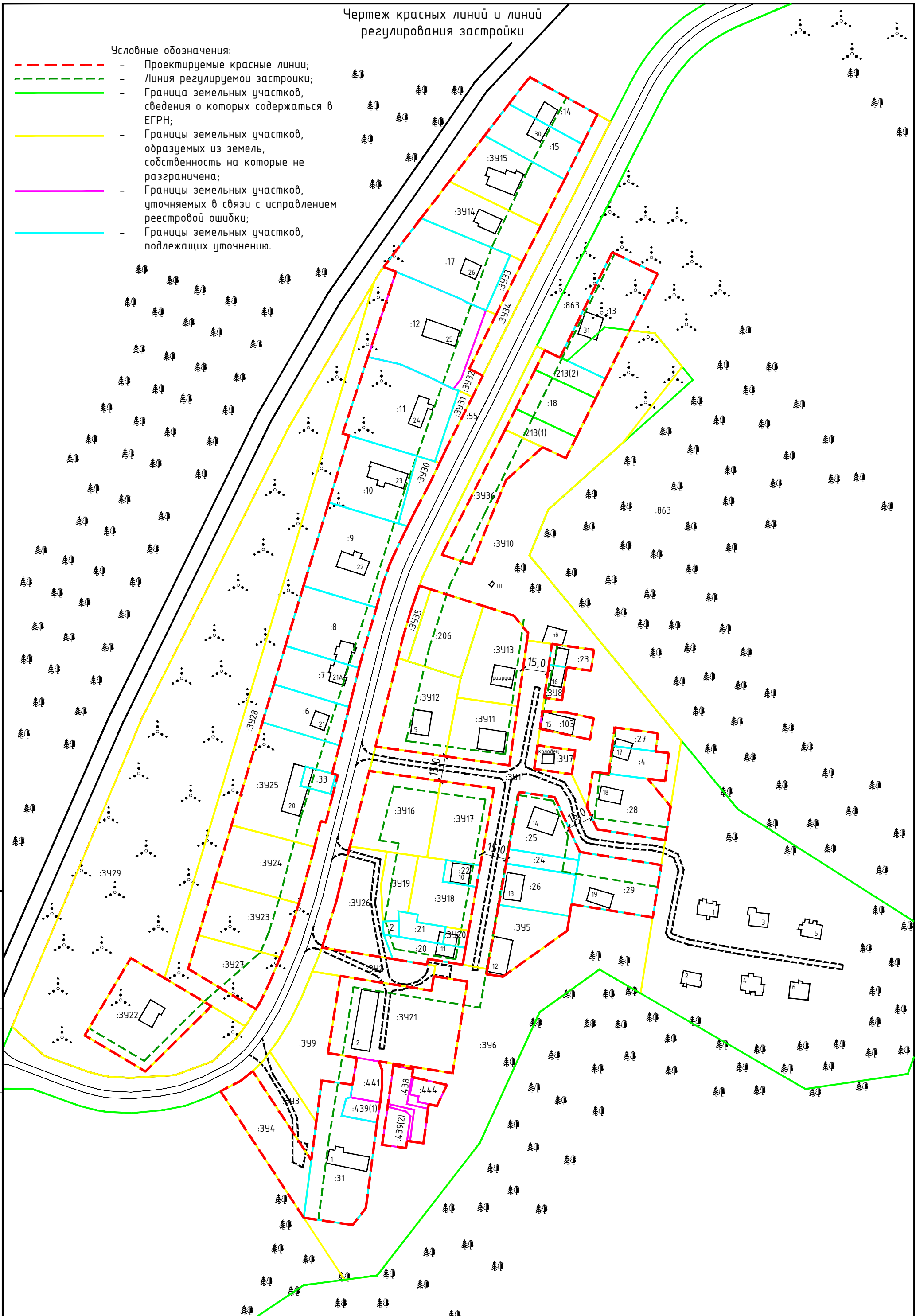
Инв. ном. подл.	Погн. и дата
Взам. инв. ном.	Инв. ном. дубл.
Погн. и дата	Погн. и дата

Проект межевания территории				
Изм.	Лист	Ном. докум.	Погн.	Дата
Разраб.	Старицына Ю.С.			
Пров.	Лягачева А.В.			
Т. контр.	Яганов С.С.			
Согласовано				
Утв.				
План фактического землепользования				
Проект межевания территории части кадастрового квартала 29:05:070601, границы которого совмещены с границей населенного пункта п. Зеленый Бор, Каргопольского муниципального района, Архангельской области			Лист	Листов
				Масштаб
				1:2000
			 "ГеоСтройИнновации" +7-921-08-999-10 gsi29ru@mail.ru	

# Чертеж красных линий и линий регулирования застройки

**Условные обозначения:**

- - - - Проектируемые красные линии;
- - - - Линия регулируемой застройки;
- — — - Граница земельных участков, сведения о которых содержатся в ЕГРН;
- — — - Границы земельных участков, образуемых из земель, собственность на которые не разграничена;
- — — - Границы земельных участков, уточняемых в связи с исправлением реестровой ошибки;
- — — - Границы земельных участков, подлежащих уточнению.



Инв. ном. подл. Погр. и дата  
Взам. инв. ном. Инв. ном. дубл. Погр. и дата

Изм.	Лист	Ном. докум.	Погр. Дата

Чертеж красных линий и линий регулирования застройки

Лист	Листов	Масштаб
		1:2000

Чертеж красных линий

Условные обозначения:

- - Проектируемые красные линии;
- - - - Граница населенного пункта.



Инв. ном. подл.	Погн. и дата
Взам. инв. ном.	Погн. и дата
Инв. ном. дубл.	Погн. и дата

Изм.	Лист	Ном. докум.	Погн.	Дата
------	------	-------------	-------	------

Чертеж красных

Лист	Листов	Масштаб
		1:2000


# Чертеж красных линий



Условные обозначения:

- - Проектируемые красные линии;
- - - - Граница населенного пункта.


Инв. ном. подл.	Погн. и дата
Взам. инв. ном.	Инв. ном. дубл.
Погн. и дата	Погн. и дата

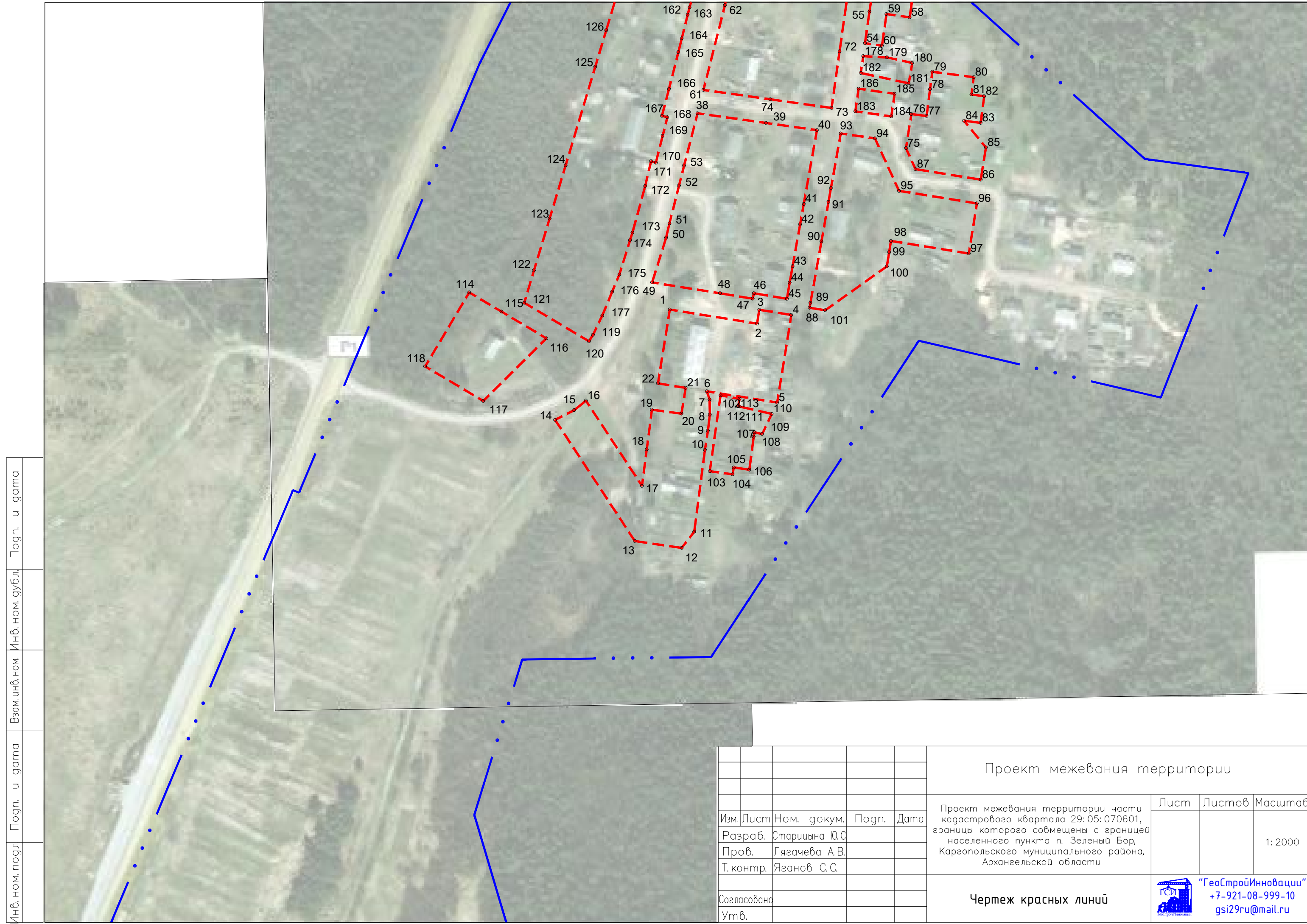
					Проект межевания территории			
Изм.	Лист	Ном. докум.	Погн.	Дата	Проект межевания территории части кадастрового квартала 29:05:070601, границы которого совмещены с границей населенного пункта п. Зеленый Бор, Каргопольского муниципального района, Архангельской области	Лист	Листов	Масштаб
Разраб.	Старицына Ю.С.							1:2000
Пров.	Лягачева А.В.							
Т. контр.	Яганов С.С.							
Согласовано					<b>Чертеж красных линий</b>  "ГеоСтройИнновации" +7-921-08-999-10 gsi29ru@mail.ru			
Утв.								






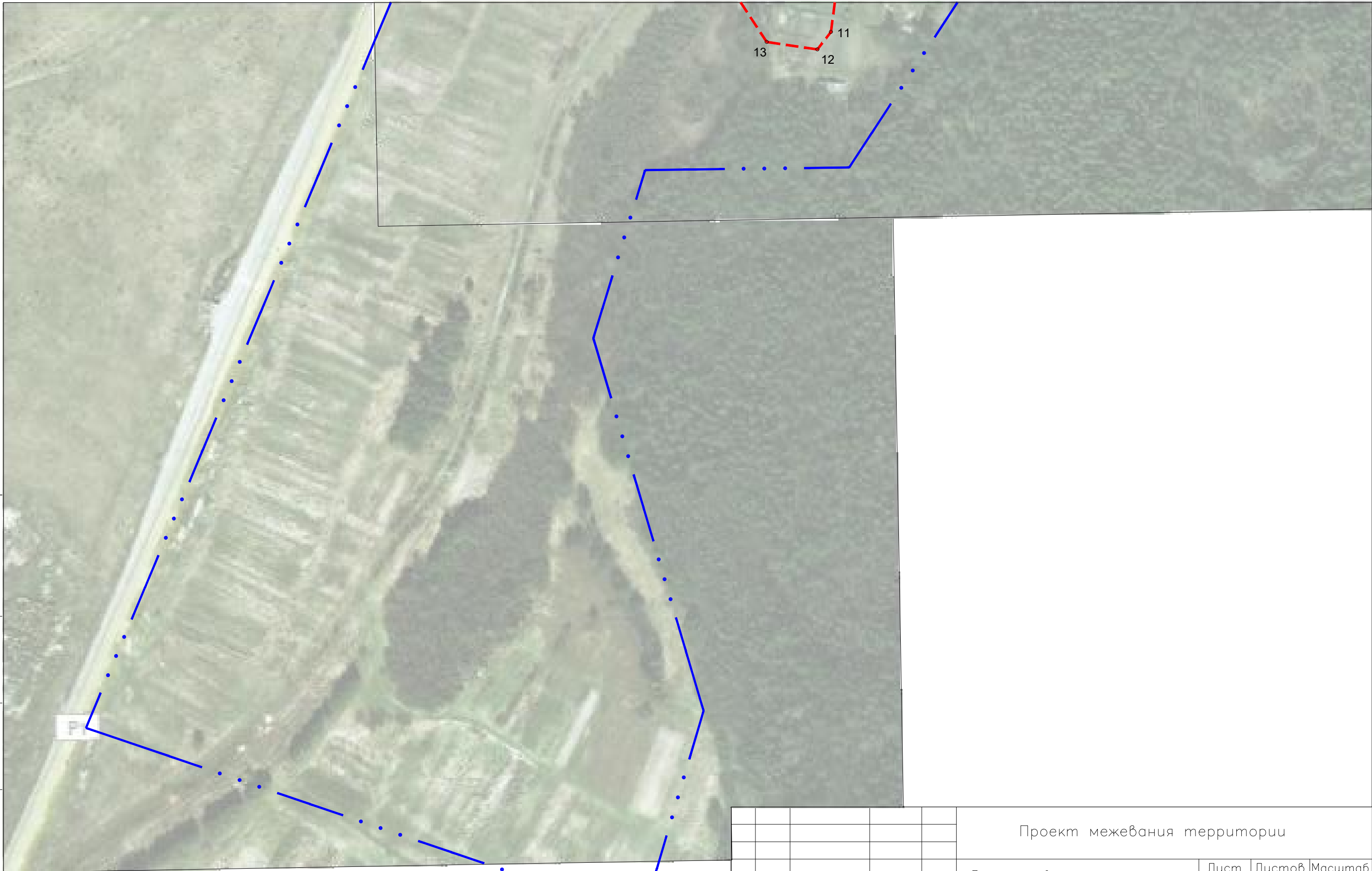
Инв. ном. подл.	Погн. и дата
Взам. инв. ном.	Инв. ном. дубл.
Погн. и дата	Погн. и дата

Проект межевания территории			
Изм.	Лист	Ном. докум.	Погн. Дата
	Разраб.	Старицына Ю.С.	
	Пров.	Лягачева А.В.	
	Т. контр.	Яганов С.С.	
Согласовано			
Утв.			
Проект межевания территории части кадастрового квартала 29:05:070601, границы которого совмещены с границей населенного пункта п. Зеленый Бор, Каргопольского муниципального района, Архангельской области			Лист
			Листов
			Масштаб
			1:2000
Чертеж красных линий			 <b>"ГеоСтройИнновации"</b> +7-921-08-999-10 gsi29ru@mail.ru




Инв. ном. подл.	Погн. и дата
Взам. инв. ном.	Инв. ном. дубл.
Погн. и дата	
Инв. ном. подл.	Погн. и дата

Проект межевания территории				
Изм.	Лист	Ном. докум.	Погн.	Дата
Разраб.	Старицына Ю.С.			
Пров.	Лягачева А.В.			
Т. контр.	Яганов С.С.			
Согласована				
Утв.				
Проект межевания территории части кадастрового квартала 29:05:070601, границы которого совмещены с границей населенного пункта п. Зеленый Бор, Каргопольского муниципального района, Архангельской области				Лист
Листов				Масштаб
1:2000				
Чертеж красных линий				 "ГеоСтройИнновации" +7-921-08-999-10 gsi29ru@mail.ru



Инв. ном. подл.	Погр. и дата	Взам. инв. ном.	Инв. ном. дубл.	Погр. и дата

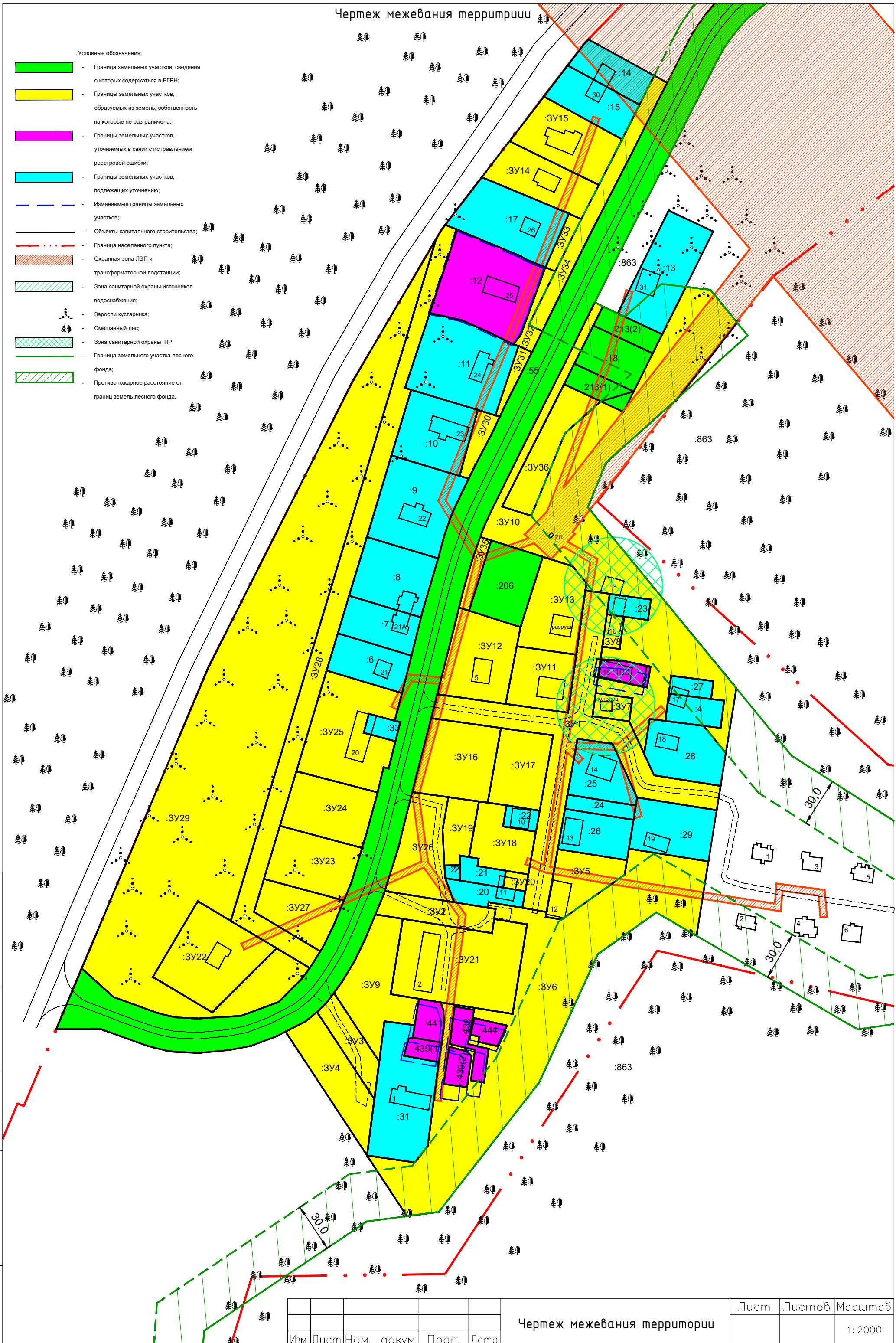
Проект межевания территории				
Изм.	Лист	Ном. докум.	Погр.	Дата
Разраб.	Старицына Ю.С.			
Пров.	Лягачева А.В.			
Т. контр.	Яганов С.С.			
Согласована				
Утв.				
Проект межевания территории части кадастрового квартала 29:05:070601, границы которого совмещены с границей населенного пункта п. Зеленый Бор, Каргопольского муниципального района, Архангельской области			Лист	Листов
				Масштаб
				1:2000
Чертеж красных линий			 "ГеоСтройИнновации" +7-921-08-999-10 gsi29ru@mail.ru	



# Чертеж межевания территории

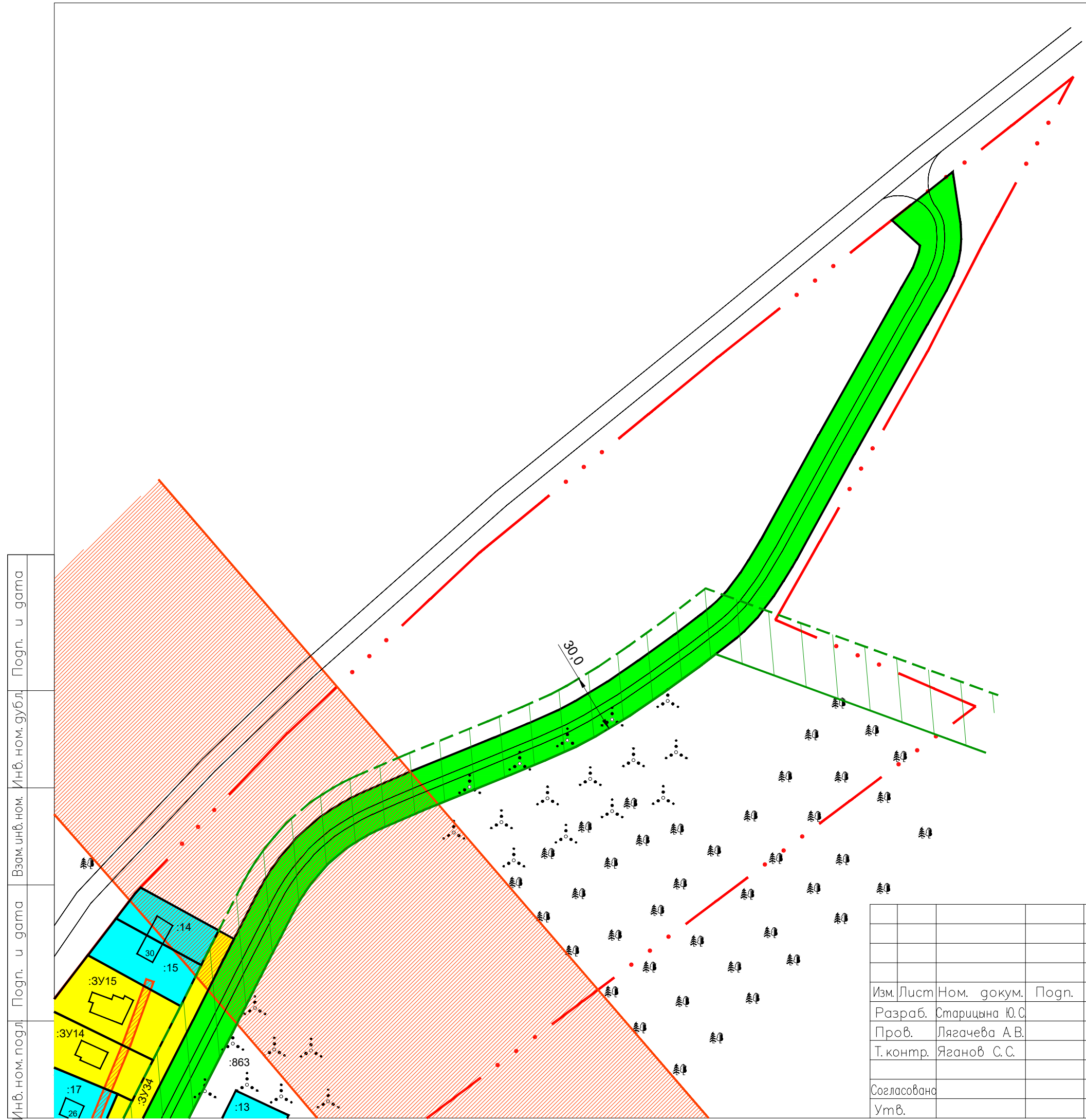
## Условные обозначения:

- Граница земельных участков, сведения о которых содержатся в ЕГРН;
- Границы земельных участков, образуемых из земель, собственностью на которые не разграничена;
- Границы земельных участков, уточняемых в связи с исправлением реестровой ошибки;
- Границы земельных участков, подлежащих уточнению;
- Изменяемые границы земельных участков;
- Объекты капитального строительства;
- Граница населенного пункта;
- Охранная зона ЛЭП и трансформаторной подстанции;
- Зона санитарной охраны источников водоснабжения;
- Заросли кустарника;
- Смешанный лес;
- Зона санитарной охраны ПР;
- Граница земельного участка лесного фонда;
- Противопожарное расстояние от границ земель лесного фонда.









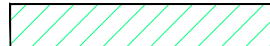







Инв. ном. подл.	Погн. и дата
Взам. инв. ном.	Инв. ном. дубл.
Погн. и дата	Погн. и дата


Чертеж межевания территории	Лист	Листов	Масштаб
Изм. Лист Ном. докум. Погн. Дата			1:2000

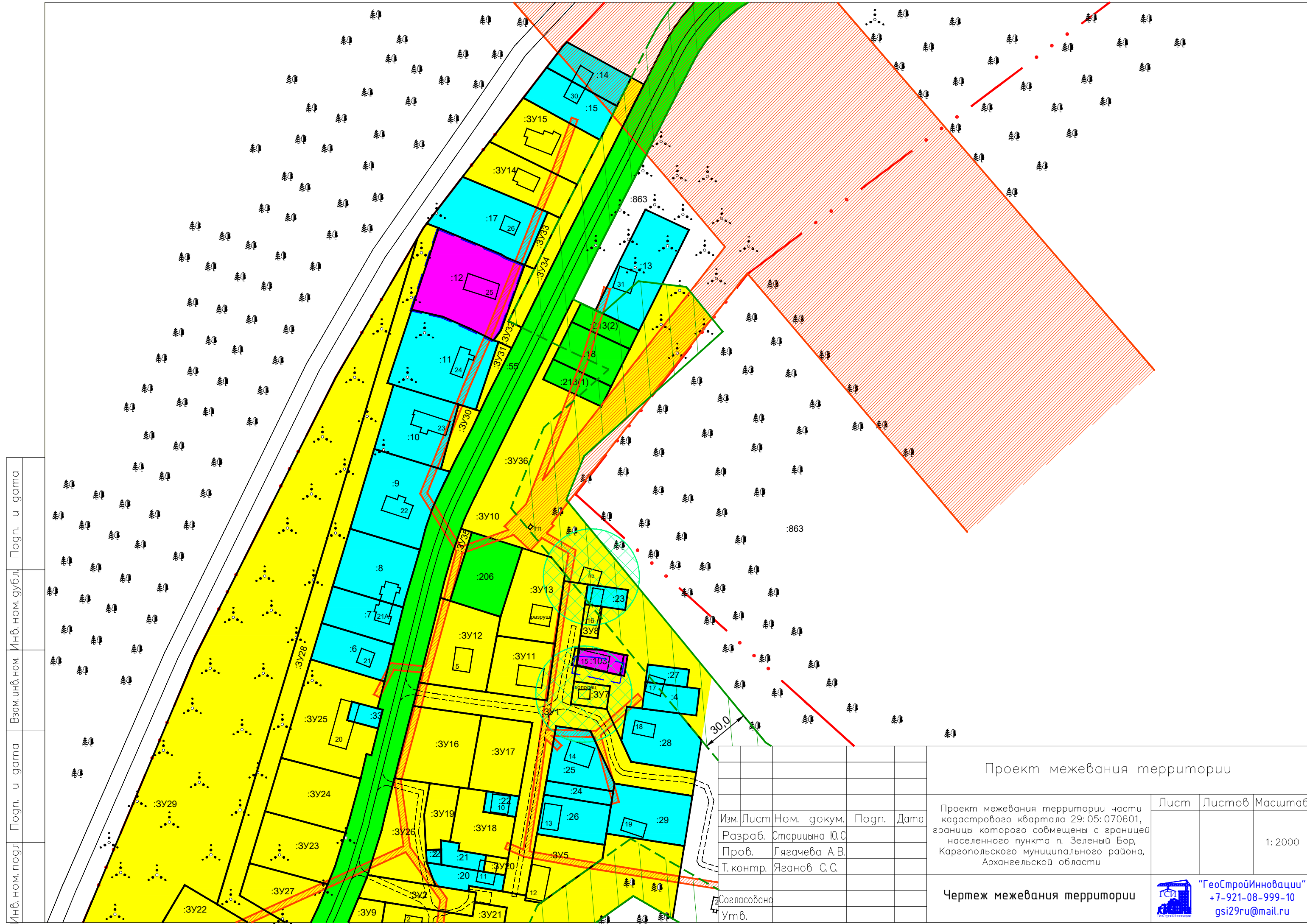


Условные обозначения:


-  - Граница земельных участков, сведения о которых содержатся в ЕГРН;
-  - Границы земельных участков, образуемых из земель, собственность на которые не разграничена;
-  - Границы земельных участков, уточняемых в связи с исправлением реестровой ошибки;
-  - Границы земельных участков, подлежащих уточнению;
-  - Изменяемые границы земельных участков;
-  - Объекты капитального строительства;
-  - Граница населенного пункта;
-  - Охранная зона ЛЭП и трансформаторной подстанции;
-  - Зона санитарной охраны источников водоснабжения;
-  - Заросли кустарника;
-  - Смешанный лес;
-  - Зона санитарной охраны ПР;
-  - Граница земельного участка лесного фонда;
-  - Противопожарное расстояние от границ земель лесного фонда.

Инб. ном. подл.	Погн. и дата
Взам. инб. ном.	Погн. и дата
Инб. ном. дубл.	Погн. и дата

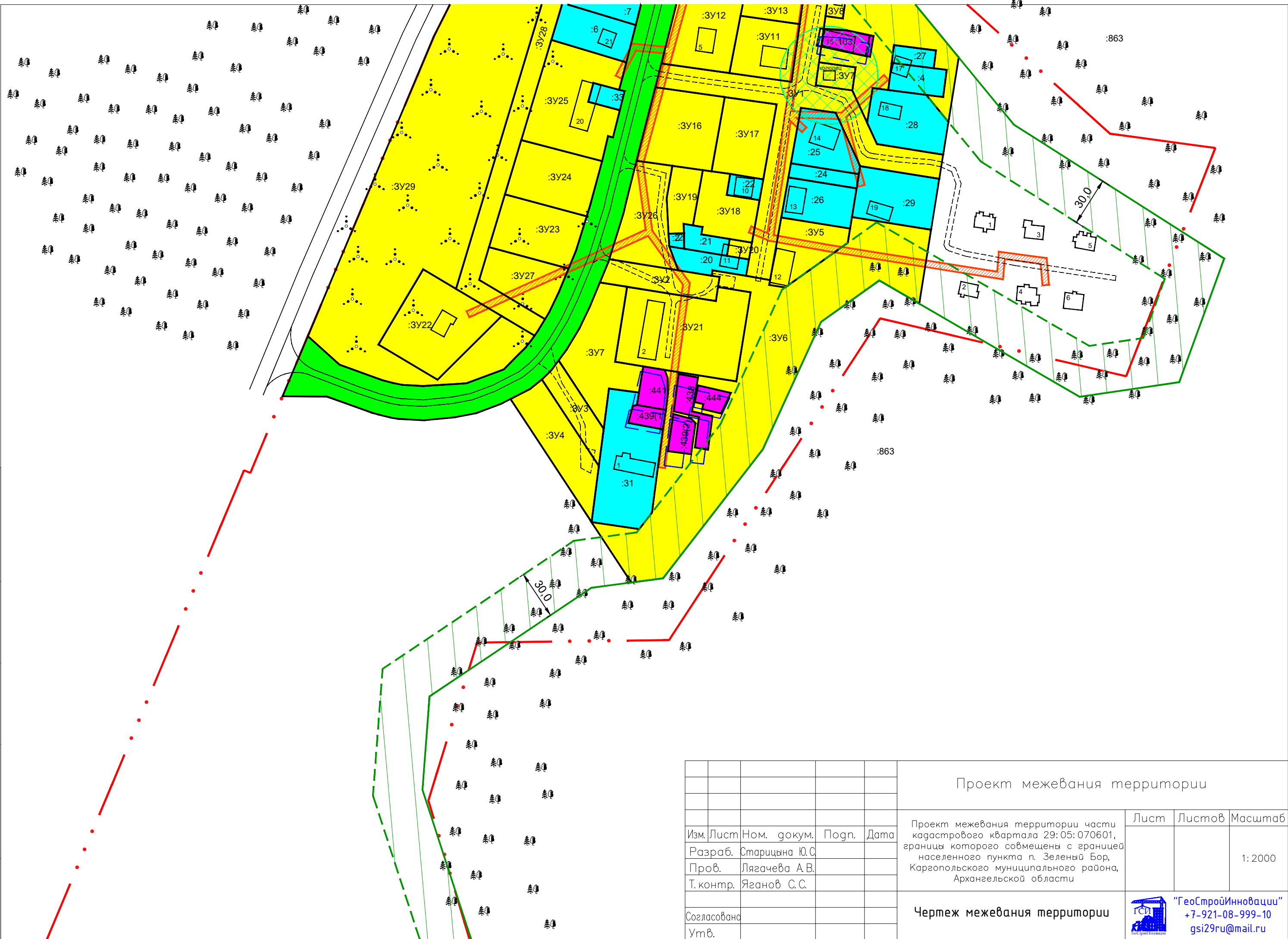
Проект межевания территории				
Изм.	Лист	Ном. докум.	Погн.	Дата
Разраб.	Старицына Ю.С.			
Пров.	Лягачева А.В.			
Т. контр.	Яганов С.С.			
Согласовано				
Утв.				
Проект межевания территории части кадастрового квартала 29:05:070601, границы которого совмещены с границей населенного пункта п. Зеленый Бор, Каргопольского муниципального района, Архангельской области			Лист	Листов
Чертеж межевания территории				
Масштаб			1:2000	
 "ГеоСтройИнновации" +7-921-08-999-10 gsi29ru@mail.ru				




Инб. ном. подл.	Погн. и дата
Взам. инб. ном.	Инб. ном. дубл.
Погн. и дата	Погн. и дата

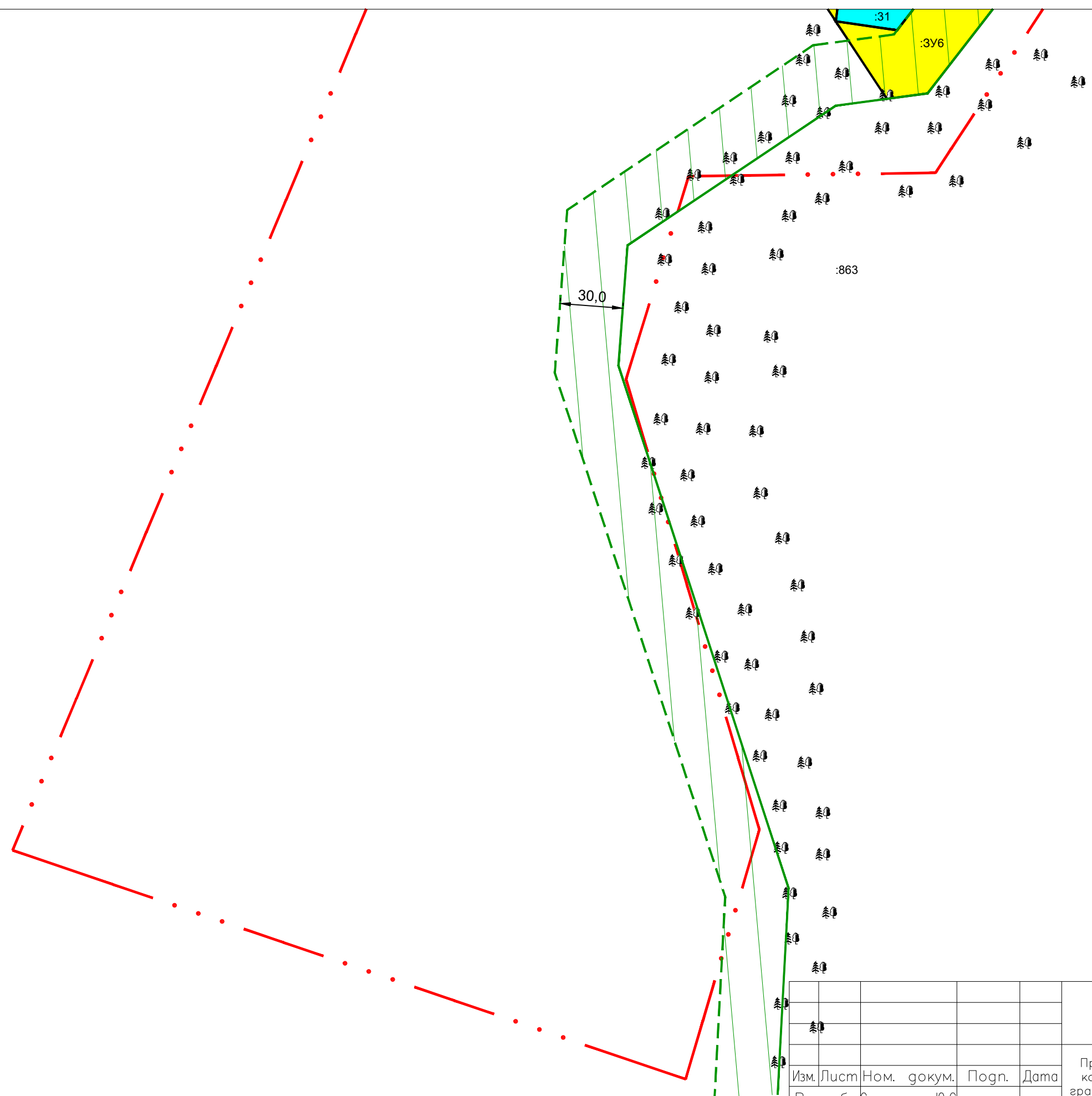
				Проект межевания территории				
Изм.	Лист	Ном. докум.	Погн.	Дата	Проект межевания территории части кадастрового квартала 29:05:070601, границы которого совмещены с границей населенного пункта п. Зеленый Бор, Каргопольского муниципального района, Архангельской области	Лист	Листов	Масштаб
Разраб.	Старицына Ю.С.							1:2000
Пров.	Лягачева А.В.							
Т. контр.	Яганов С.С.							
Согласована					Чертеж межевания территории	 "ГеоСтройИнновации" +7-921-08-999-10 gsi29ru@mail.ru		
Утв.								






Инв. ном. подл.	Погн. и дата
Взам. инв. ном.	Инв. ном. дубл.
Погн. и дата	

Проект межевания территории				Лист	Листов	Масштаб
Изм.	Лист	Ном. докум.	Погн.	Дата	Проект межевания территории части кадастрового квартала 29:05:070601, границы которого совмещены с границей населенного пункта п. Зеленый Бор, Каргопольского муниципального района, Архангельской области	1:2000
	Разраб.	Старицына Ю.С.				
	Пров.	Лягачева А.В.				
	Т. контр.	Яганов С.С.				
Согласовано				Чертеж межевания территории		
Утв.				 <b>“ГеоСтройИнновации”</b> +7-921-08-999-10 gsi29ru@mail.ru		



Инв. ном. подл.	Погн. и дата
Взам. инв. ном.	Инв. ном. дубл.
Погн. и дата	

Проект межевания территории				
Изм.	Лист	Ном. докум.	Погн.	Дата
Разраб.	Старицына Ю.С.			
Пров.	Лягачева А.В.			
Т. контр.	Яганов С.С.			
Согласована				
Утв.				
Чертеж межевания территории				
			Лист	Листов
				Масштаб
				1:2000
			 "ГеоСтройИнновации" +7-921-08-999-10 gsi29ru@mail.ru	